

**OBERENTZEN**


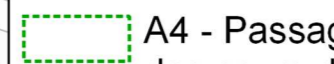

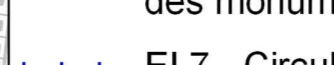
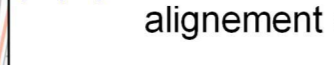
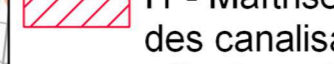
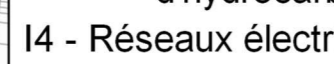

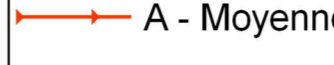
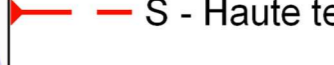
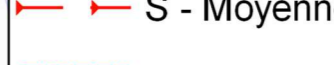
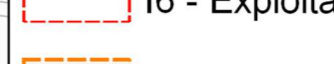
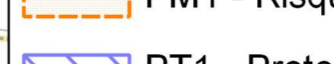
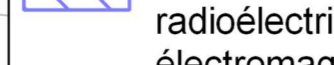

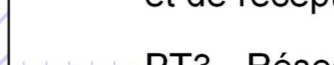
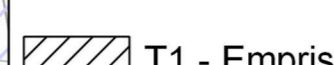
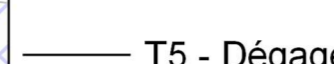

---

**Plan Local d'Urbanisme (PLU)**

**Plan des servitudes d'utilité publique**

Préfecture du Haut-Rhin  
 Direction Départementale  
 des Territoires du Haut-Rhin  
 Service Connaissance,  
 Aménagement et Urbanisme

  
 Echelle : 1:7500  
 Date de réalisation : 7/7/2020  
 Service : Mission d'Intelligence  
 Territoriale  
 Source des données :  
 DDT 68 - 2017  
 Référentiel :  
 IGN BDCADASTRE® 2016

-  COMMUNE
-  A4 - Passage dans le lit ou sur les berges des cours d'eau non domaniaux
-  AC1 - Périmètre des abords des monuments historiques
-  EL7 - Circulation routière alignement des voies
-  I1 - Maîtrise de l'urbanisation autour des canalisations de transport de gaz, d'hydrocarbures et produits chimiques
- I4 - Réseaux électriques**
-  A - Haute tension
-  A - Moyenne tension
-  S - Haute tension
-  S - Moyenne tension
-  I6 - Exploitation mines et carrières
-  PM1 - Risques naturels prévisibles (PPRN)
-  PT1 - Protections des centres de réceptions radioélectriques contre les perturbations électromagnétiques
-  PT2 - Protection des centres d'émissions et de réceptions contre les obstacles
-  PT3 - Réseaux de télécommunications
-  T1 - Emprise des voies ferrées
-  T5 - Dégagement aéronautique
-  T7 - Zone de dégagement aéronautique hors zones de dégagement (concerne l'ensemble du département)
-  Bâtiments
-  Parcelles

Actes de réception en préfecture  
 068-24803445-20200716-AR-12-2020/AR  
 Date de réception en préfecture : 17/07/2020  
 Date de réception préfecture : 17/07/2020