

LE DÉPARTEMENT DU HAUT-RHIN  
 PLAN LOCAL D'URBANISME INTERCOMMUNAL  
 COMMUNE D'OBERENTZEN


**Communauté de communes  
 du Centre Haut-Rhin  
 Commune d'OBERENTZEN**

**Plan Local d'Urbanisme  
 Intercommunale (PLUI)**

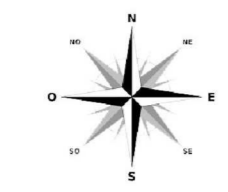
---

**Plan des servitudes d'utilité publique**


---












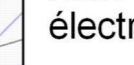









  
 Liberté • Égalité • Fraternité  
 RÉPUBLIQUE FRANÇAISE

**Préfecture du Haut-Rhin**  
 Direction Départementale  
 des Territoires du Haut-Rhin  
 Service Connaissance,  
 Aménagement et Urbanisme

  
 Echelle : 1:5000

Date de réalisation : 10/4/2019  
 Service : Mission d'Intelligence  
 Territoriale  
 Source des données :  
 DDT 68 - 2017  
 Référentiel :  
 ©IGN BDCADASTRE® 2016



- Légende**
-  COMMUNE
  -  A4 - Passage dans le lit ou sur les berges des cours d'eau non domaniaux
  -  AC1 - Périmètre des abords des monuments historiques
  -  EL7 - Circulation routière alignement des voies
  -  I1 - Maîtrise de l'urbanisation autour des canalisations de transport de gaz, d'hydrocarbures et produits chimiques
  - I4 - Réseaux électriques**
    -  A - Haute tension
    -  A - Moyenne tension
    -  S - Haute tension
    -  S - Moyenne tension
  -  I6 - Exploitation mines et carrières
  -  PM1 - Risques naturels prévisibles (PPRN)
  -  PT1 - Protections des centres de réceptions radioélectriques contre les perturbations électromagnétiques
    -  PT1 - zone de garde
    -  PT1 - zone de protection
    -  PT2 - Protection des centres d'émissions et de réceptions contre les obstacles
    -  PT3 - Réseaux de télécommunications
  -  T1 - Emprise des voies ferrées
  -  T5 - Dégagement aéronautique
  -  T7 - Zone de dégagement aéronautique hors zones de dégagement (concerne l'ensemble du département)
  -  Bâtiments
  -  Parcelles