

LÉGENDE




ÉTAT EXISTANT

--- Limite communale

Occupation du sol - Eléments contextuels

- | | |
|--|---|
|  Espace boisé |  Réserve naturelle |
|  Site militaire |  Zone humide remarquable |
|  Vergers |  Réservoir de biodiversité |

Transports

-  Autoroute, routes
-  Echangeur
-  Voie ferrée désaffectée



Hydrographie

-  Cours d'eau

Equipements

-  Mairie

ORIENTATIONS

-  **Préserver les espaces agricoles**
-  **Préserver les massifs forestiers et les réservoirs de biodiversité**
-  **Préserver la fonctionnalité des corridors écologiques**
-  **Permettre de restaurer la fonctionnalité des corridors écologiques**
-  **Préserver les captages d'eau potable**
-  **Préserver la réserve naturelle**
-  **Préserver le réservoir biologique de la Hardt**
-  **Préserver les vergers**

10-10-2017

PLAN LOCAL D'URBANISME INTERCOMMUNAL

Approuvé

Communauté de Communes Centre Haut-Rhin

COMMUNAUTE DE COMMUNES



Projet d'Aménagement et de Développement Durables

2. 2. 1 - Document graphique 1

L'ASPECT ENVIRONNEMENTAL ET AGRICOLE

ÉLABORATION DU P.L.U. Intercommunal

PLUi APPROUVÉ par délibération du Conseil de la
Communauté de Communes du 23 DÉCEMBRE 2019

Le Président



Décembre 2019

PADD - L'aspect environnemental et agricole
Communauté de communes du Centre Haut-Rhin

