

COMMUNAUTE DE COMMUNES



# Communauté de Communes du Centre Haut-Rhin

Élaboration du Plan Local d'Urbanisme intercommunal

Tome 1.2a : Annexe cartographique



ÉLABORATION DU P.L.U. Intercommunal  
PLUi APPROUVÉ par délibération du Conseil de la  
Communauté de Communes du 23 DÉCEMBRE 2019



Le Président

DECEMBRE 2019

# SOMMAIRE

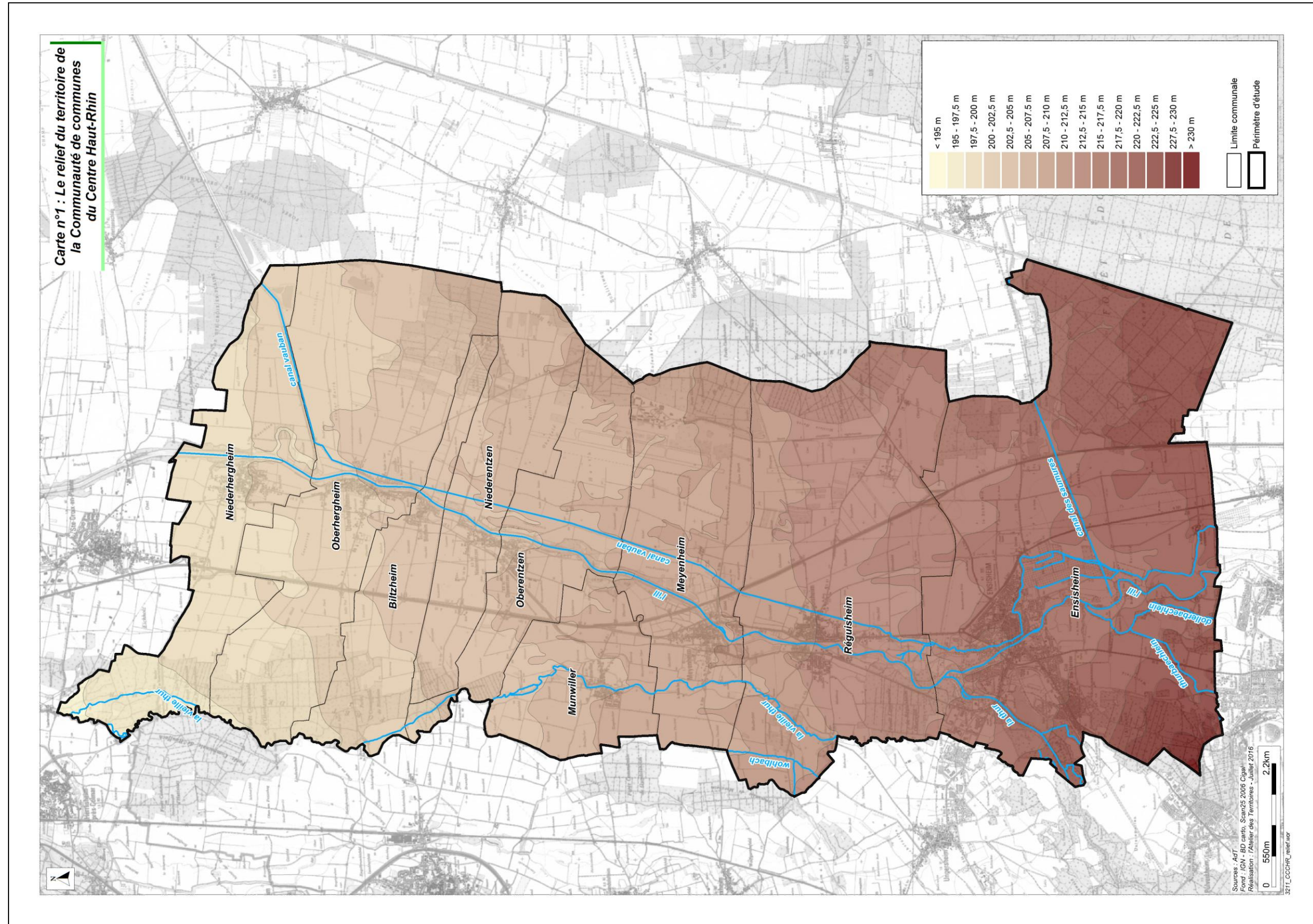
Carte n°1 : Le relief du territoire de la Communauté de communes du Centre Haut-Rhin.....	5
Carte n°2 : Le contexte géologique du territoire de la Communauté de Commune du Centre Haut-Rhin.....	6
Carte n°3 : La pédologie du territoire de la Communauté de Communes du Centre Haut-Rhin.....	7
Carte n°4 : Le contexte hydrologique du territoire de la Communauté de Communes du Centre Haut-Rhin.....	8
Carte n°5 : Les captages et périmètres de protection sur le territoire de la Communauté de Communes du Centre Haut-Rhin.....	9
Carte n°6 : Les zones à dominante humide et les zones humides remarquables du territoire de la Communauté de Communes du Centre Haut-Rhin.....	10
Carte n°7 : L'occupation du sol du territoire de la Communauté de Communes du Centre Haut-Rhin.....	11
Carte n°8 : Localisation des sites Natura 2000 sur le territoire de la Communauté de Communes du Centre Haut-Rhin.....	12
Carte n°9 : Localisation des ZNIEFF sur le territoire de la Communauté de Communes du Centre Haut-Rhin.....	13
Carte n°10 : Localisation des milieux naturels remarquables (Hors ZNIEFF et Natura 2000) sur le territoire de la Communauté de Communes du Centre Haut-Rhin.....	14
Carte n°11 : Zones à enjeux pour la Pie-Grièche grise selon le Plan National d'Action « Pie-Grièche » sur le territoire de la Communauté de Communes du Centre Haut-Rhin.....	15
Carte n°12 : Zones à enjeux pour le Crapaud Vert et le Sonneur à ventre jaune selon les Plans Nationaux d'Action « Crapaud Vert » et « Sonneur à ventre jaune » sur le territoire de la Communauté de Communes du Centre Haut-Rhin.....	16
Carte n°13 : Localisation de l'aire historique de présence du Grand Hamster sur le territoire de la Communauté de Communes du Centre Haut-Rhin.....	17
Carte n°14 : Éléments de la Trame Verte et Bleue du SRCE sur le territoire de la Communauté de Communes du Centre Haut-Rhin.....	18
Carte n°15 : Éléments de la Trame Verte et Bleue du SRCE par sous-Trames (types de milieux) sur le territoire de la Communauté de Communes du Centre Haut-Rhin.....	19
Carte n°16 : Éléments de la Trame Verte et Bleue du SRCE repris au sein du SCOT Rhin-Vignoble-Grand Ballon sur le territoire de la Communauté de Communes du Centre Haut-Rhin.....	20
Carte n°17 : Éléments physiques du paysage utilisables par la biodiversité comme corridors de déplacements - Corridor C236.....	21
Carte n°18 : Éléments physiques du paysage utilisables par la biodiversité comme corridors de déplacements - Corridor C238.....	22
Carte n°19 : Éléments physiques du paysage utilisables par la biodiversité comme corridors de déplacements - Corridor C256.....	23
Carte n°20 : Éléments physiques du paysage utilisables par la biodiversité comme corridors de déplacements - Corridor C266.....	24
Carte n°21 : Éléments physiques du paysage utilisables par la biodiversité comme corridors de déplacements - Corridor C225.....	25
Carte n°22 : Éléments physiques du paysage utilisables par la biodiversité comme corridors de déplacements - Corridor C237.....	26
Carte n°23 : Éléments physiques du paysage utilisables par la biodiversité comme corridors de déplacements - Corridor C239.....	27
Carte n°24 : Éléments physiques du paysage utilisables par la biodiversité comme corridors de déplacements - Corridor C240.....	28
Carte n°25 : Éléments physiques du paysage utilisables par la biodiversité comme corridors de déplacements - Corridor C241.....	29
Carte n°26 : Éléments physiques du paysage utilisables par la biodiversité comme corridors de déplacements - Corridor C255.....	30
Carte n°27 : Éléments physiques du paysage utilisables par la biodiversité comme corridors de déplacements - Corridor C259.....	31
Carte n°28 : Éléments physiques du paysage utilisables par la biodiversité comme corridors de déplacements - Corridor C260.....	32
Carte n°29 : Éléments physiques du paysage utilisables par la biodiversité comme corridors de déplacements - Corridor C261.....	33

Carte n°30 : Éléments physiques du paysage utilisables par la biodiversité comme corridors de déplacements - Corridor C264 .....	34
Carte n°31 : Éléments physiques du paysage utilisables par la biodiversité comme corridors de déplacements - Corridor C265 .....	35
Carte n°32 : Autres éléments écologiques remarquables du territoire de la Communauté de Communes du Centre Haut-Rhin .....	36
Carte n°33 : Enjeux écologiques du territoire de la Communauté de Communes du Centre Haut-Rhin .....	37
Carte n°34 : Les unités paysagères du territoire de la Communauté de Communes du Centre Haut-Rhin.....	37
Carte n°35 : Les éléments patrimoniaux et de loisirs du territoire de la Communauté de Communes du Centre Haut-Rhin .....	39
Carte n°36 : Les risques naturels sur le territoire la Communauté de Communes du Centre Haut-Rhin – Mouvements de terrain .....	40
Carte n°37 : Les risques naturels sur le territoire de la Communauté de Communes du Centre Haut-Rhin - Inondations .....	41
Carte n°38 : Les risques technologiques sur le territoire de la Communauté de Communes du Centre Haut-Rhin .....	42
Carte n°39 : Les risques de pollution liés aux sols pollués et aux activités industrielles sur le territoire de la Communauté de Communes du Centre Haut-Rhin .....	43
Carte n°40 : Zones concernées par des OAP sectorielles et zones revêtant un enjeu environnemental sur le territoire de la Communauté de Communes du Centre Haut-Rhin – Ressource en eau – Secteur Nord ..	44
Carte n°41 : Zones concernées par des OAP sectorielles et zones revêtant un enjeu environnemental sur le territoire de la Communauté de Communes du Centre Haut-Rhin – Ressource en eau – Secteur Centre	45
Carte n°42 : Zones concernées par des OAP sectorielles et zones revêtant un enjeu environnemental sur le territoire de la Communauté de Communes du Centre Haut-Rhin – Ressource en eau – Secteur Sud ....	46
Carte n°43 : Zones concernées par des OAP sectorielles et zones revêtant un enjeu environnemental sur le territoire de la Communauté de Communes du Centre Haut-Rhin – Biodiversité (hors Natura 2000) – Secteur Nord .....	47
Carte n°44 : Zones concernées par des OAP sectorielles et zones revêtant un enjeu environnemental sur le territoire de la Communauté de Communes du Centre Haut-Rhin – Biodiversité (hors Natura 2000) – Secteur Centre .....	48
Carte n°45 : Zones concernées par des OAP sectorielles et zones revêtant un enjeu environnemental sur le territoire de la Communauté de Communes du Centre Haut-Rhin – Biodiversité (hors Natura 2000) – Secteur Sud .....	49
Carte n°46 : Zones AU/U/A et N autorisant des aménagements/constructions (existants ou projetés) et sites Natura 2000 sur le territoire de la Communauté de Communes du Centre Haut-Rhin – Secteur Nord	50
Carte n°47 : Zones AU/U/A et N autorisant des aménagements/constructions (existants ou projetés) et sites Natura 2000 sur le territoire de la Communauté de Communes du Centre Haut-Rhin – Secteur Centre .....	51
Carte n°48 : Zones AU/U/A et N autorisant des aménagements/constructions (existants ou projetés) et sites Natura 2000 sur le territoire de la Communauté de Communes du Centre Haut-Rhin – Secteur Sud ..	52
Carte n°49 : Zones concernées par des OAP sectorielles et zones revêtant un enjeu environnemental sur le territoire de la Communauté de Communes du Centre Haut-Rhin – Patrimoine paysager et culturel – Secteur Nord .....	53
Carte n°50 : Zones concernées par des OAP sectorielles et zones revêtant un enjeu environnemental sur le territoire de la Communauté de Communes du Centre Haut-Rhin – Patrimoine paysager et culturel – Secteur Centre .....	54
Carte n°51 : Zones concernées par des OAP sectorielles et zones revêtant un enjeu environnemental sur le territoire de la Communauté de Communes du Centre Haut-Rhin – Patrimoine paysager et culturel – Secteur Sud .....	55
Carte n°52 : Zones concernées par des OAP sectorielles et zones revêtant un enjeu environnemental sur le territoire de la Communauté de Communes du Centre Haut-Rhin – Risques naturels et technologiques – Secteur Nord .....	56
Carte n°53 : Zones concernées par des OAP sectorielles et zones revêtant un enjeu environnemental sur le territoire de la Communauté de Communes du Centre Haut-Rhin – Risques naturels et technologiques – Secteur Centre .....	57
Carte n°54 : Zones concernées par des OAP sectorielles et zones revêtant un enjeu environnemental sur le territoire de la Communauté de Communes du Centre Haut-Rhin – Risques naturels et technologiques – Secteur Sud .....	58
Carte n°55 : Zones concernées par des OAP sectorielles et zones revêtant un enjeu environnemental sur le territoire de la Communauté de Communes du Centre Haut-Rhin – Nuisances-Santé – Secteur Nord....	59

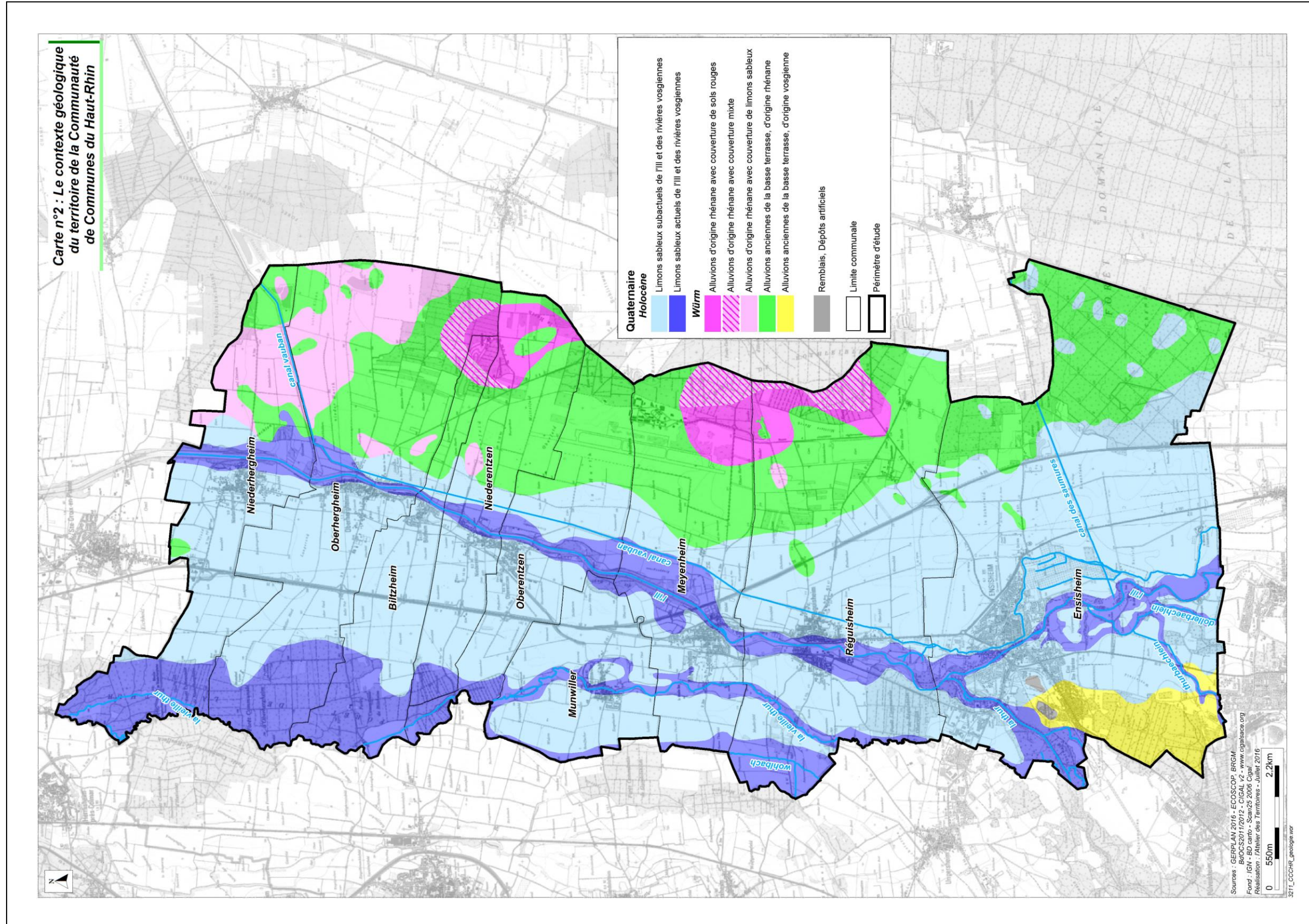
**Carte n°56 : Zones concernées par des OAP sectorielles et zones revêtant un enjeu environnemental sur le territoire de la Communauté de Communes du Centre Haut-Rhin – Nuisances-Santé – Secteur Centre. 60**

**Carte n°57 : Zones concernées par des OAP sectorielles et zones revêtant un enjeu environnemental sur le territoire de la Communauté de Communes du Centre Haut-Rhin – Nuisances-Santé – Secteur Sud ..... 61**

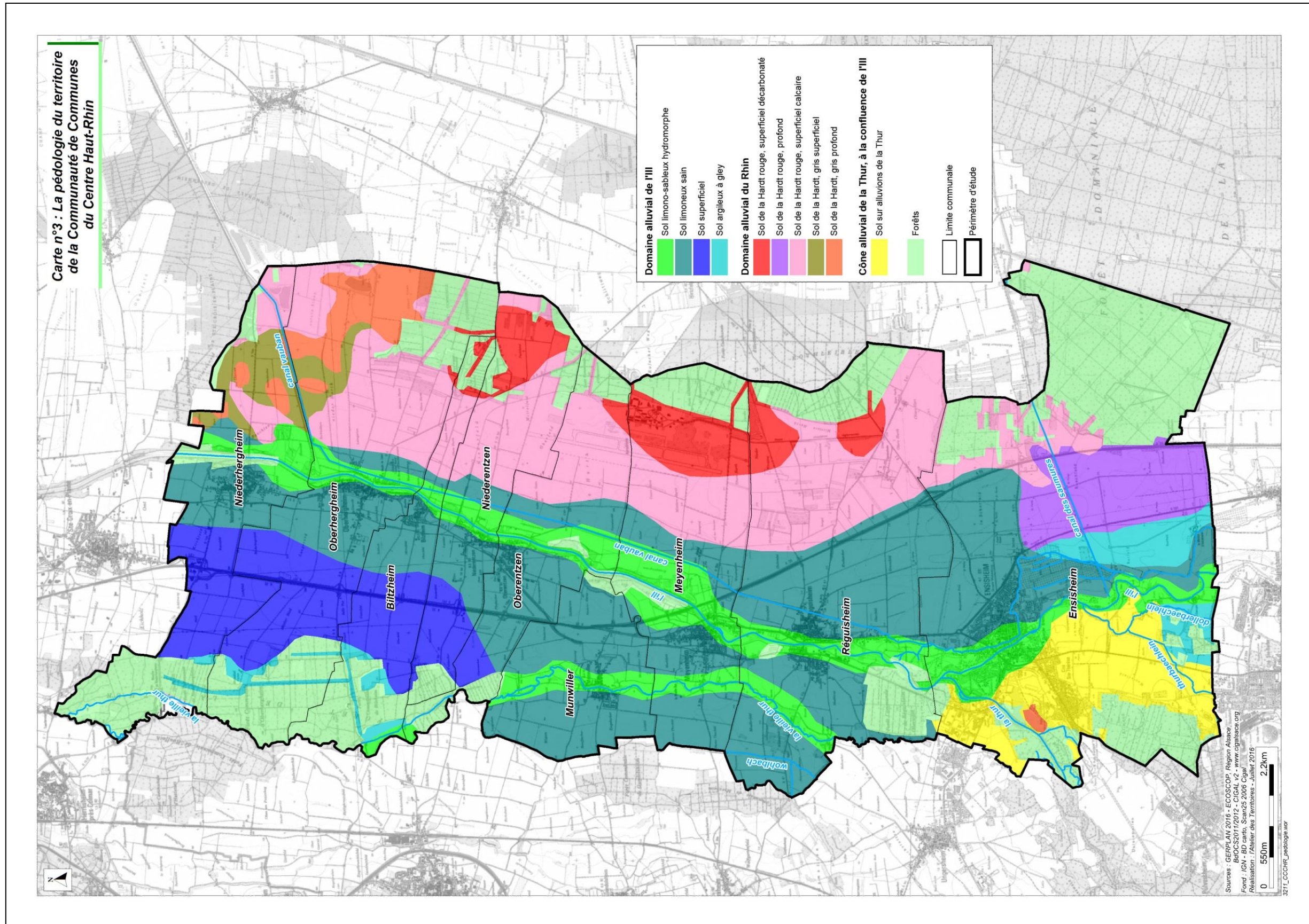
Carte n°1 : Le relief du territoire de la Communauté de communes du Centre Haut-Rhin



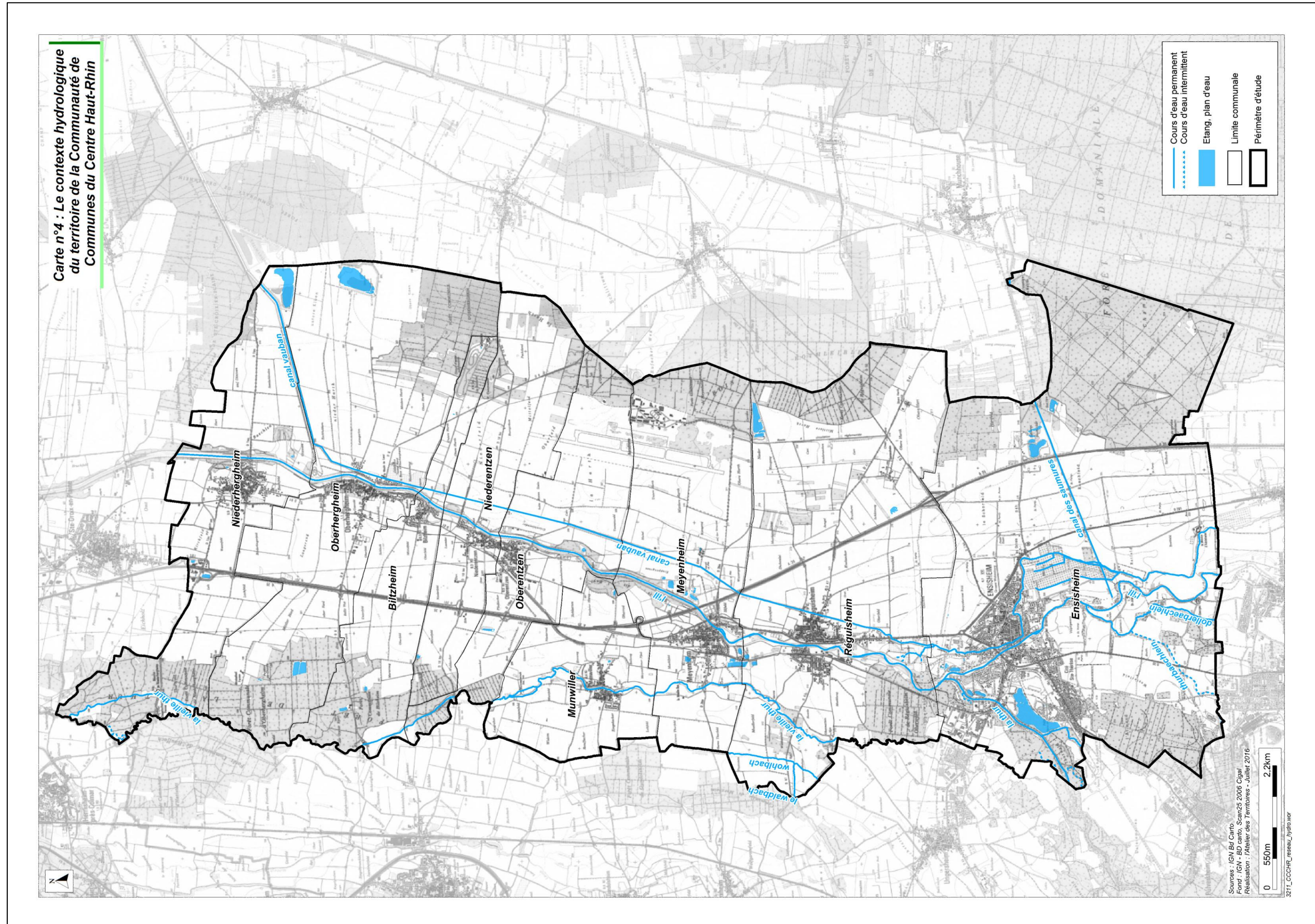
Carte n°2 : Le contexte géologique du territoire de la Communauté de Commune du Centre Haut-Rhin



Carte n°3 : La pédologie du territoire de la Communauté de Communes du Centre Haut-Rhin

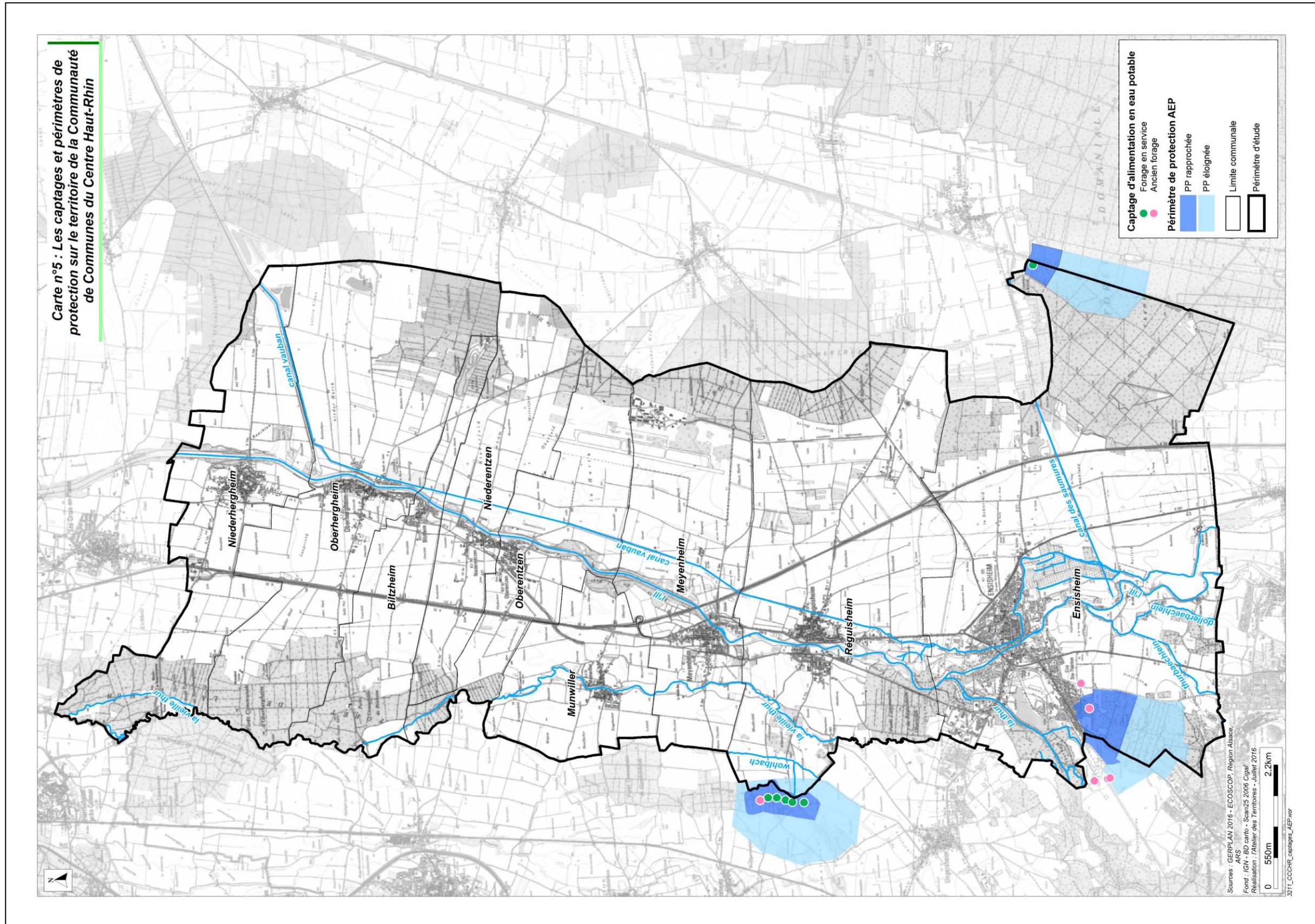


Carte n°4 : Le contexte hydrologique du territoire de la Communauté de Communes du Centre Haut-Rhin

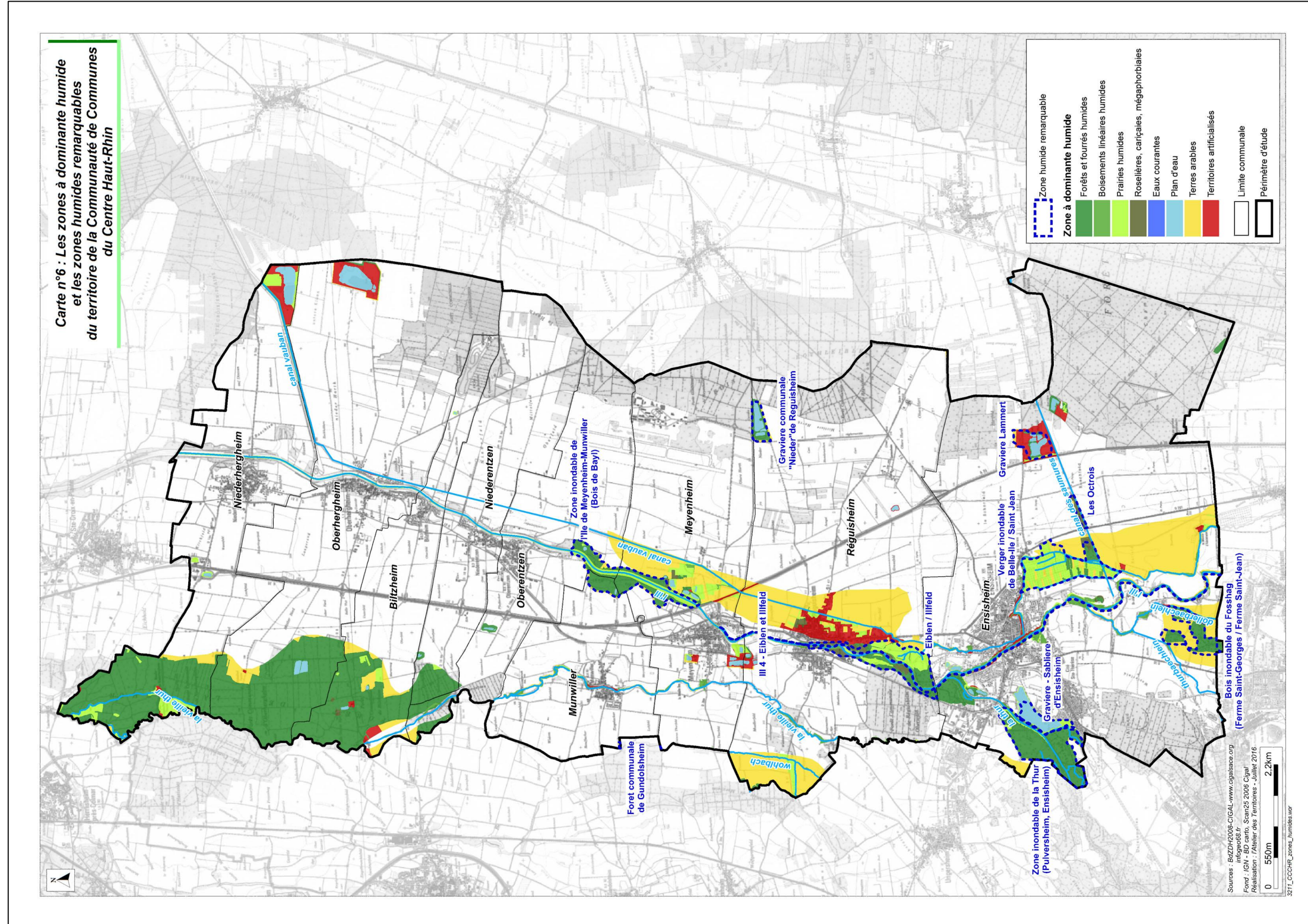




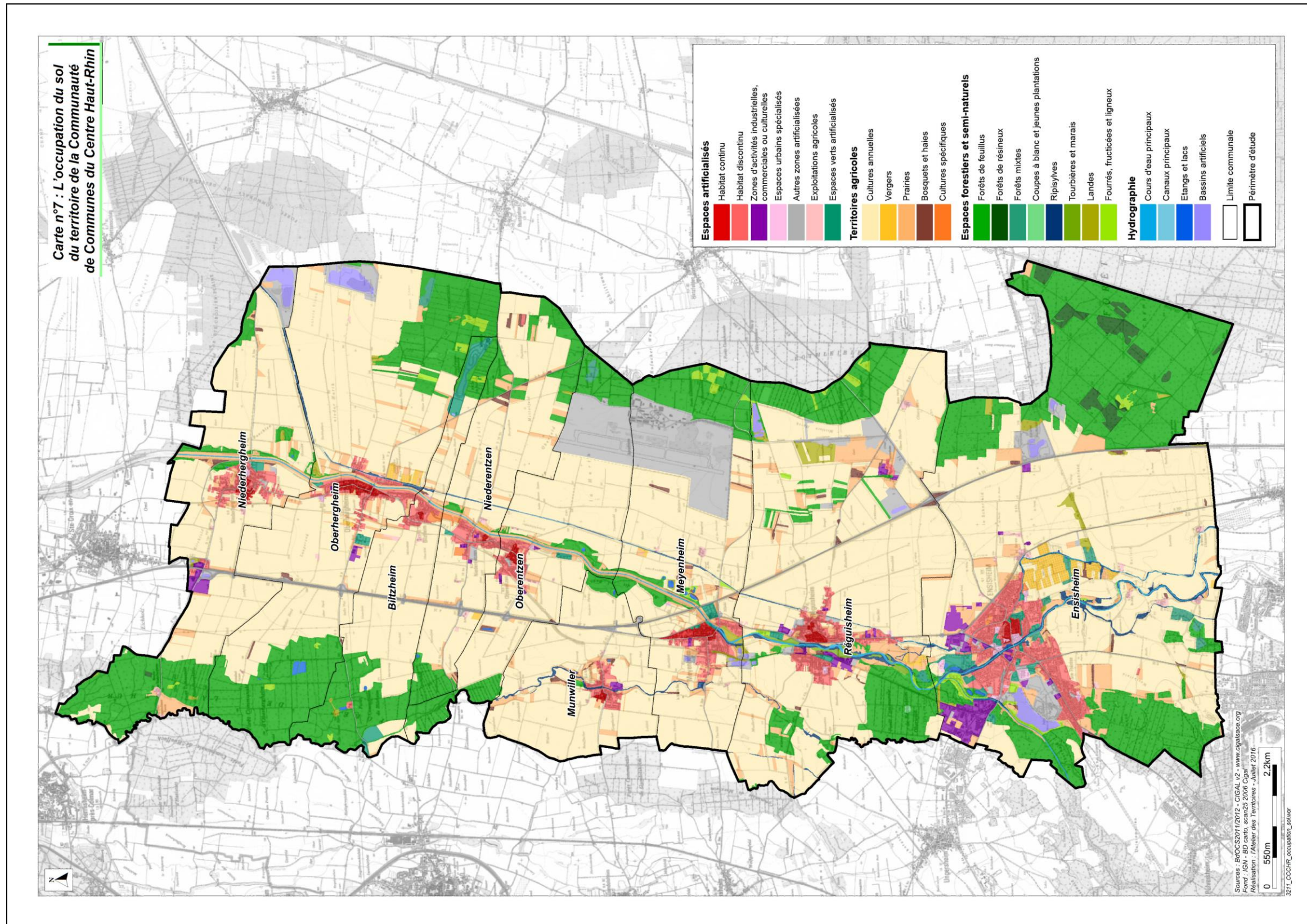
Carte n°5 : Les captages et périmètres de protection sur le territoire de la Communauté de Communes du Centre Haut-Rhin



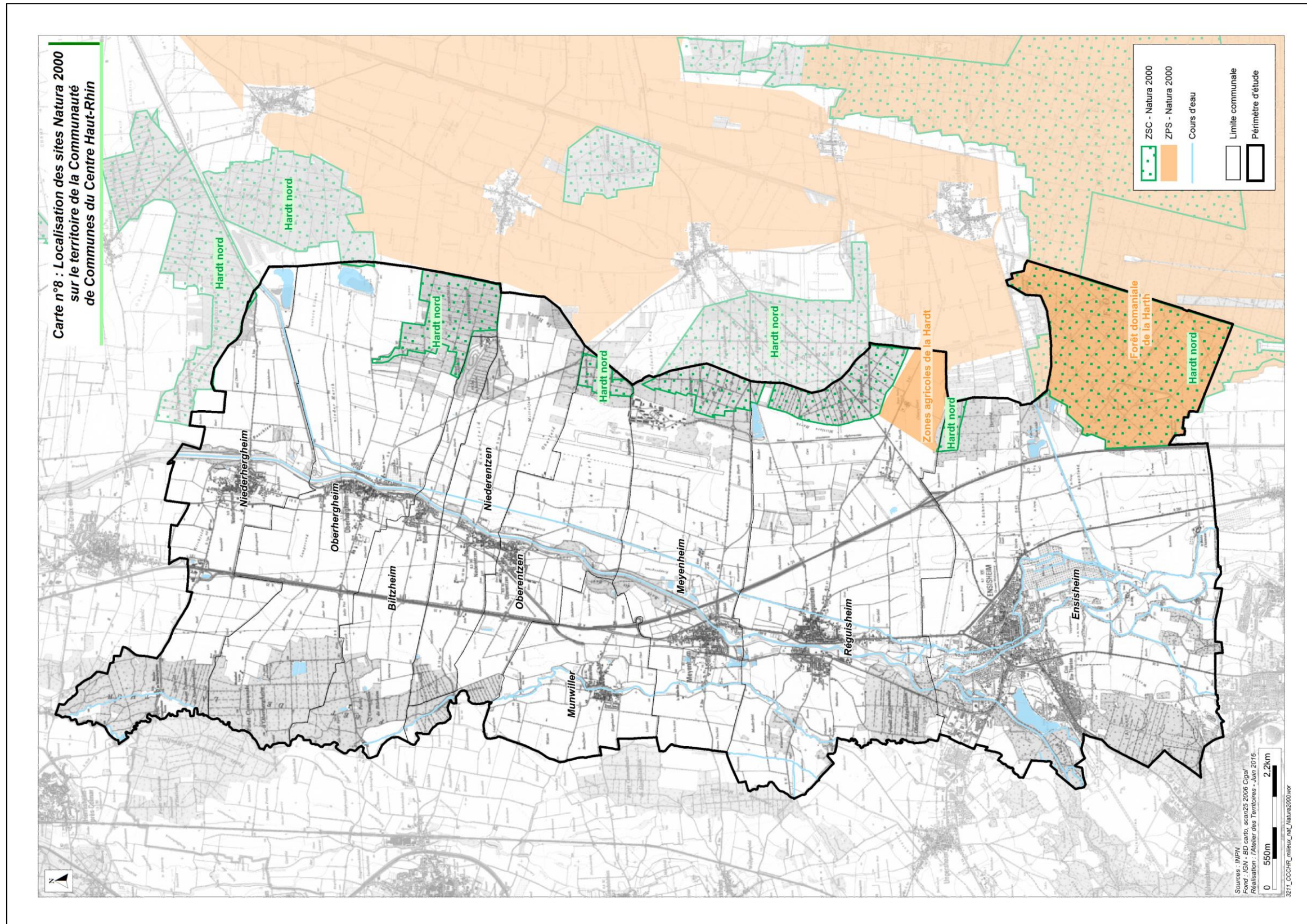
Carte n°6 : Les zones à dominante humide et les zones humides remarquables du territoire de la Communauté de Communes du Centre Haut-Rhin



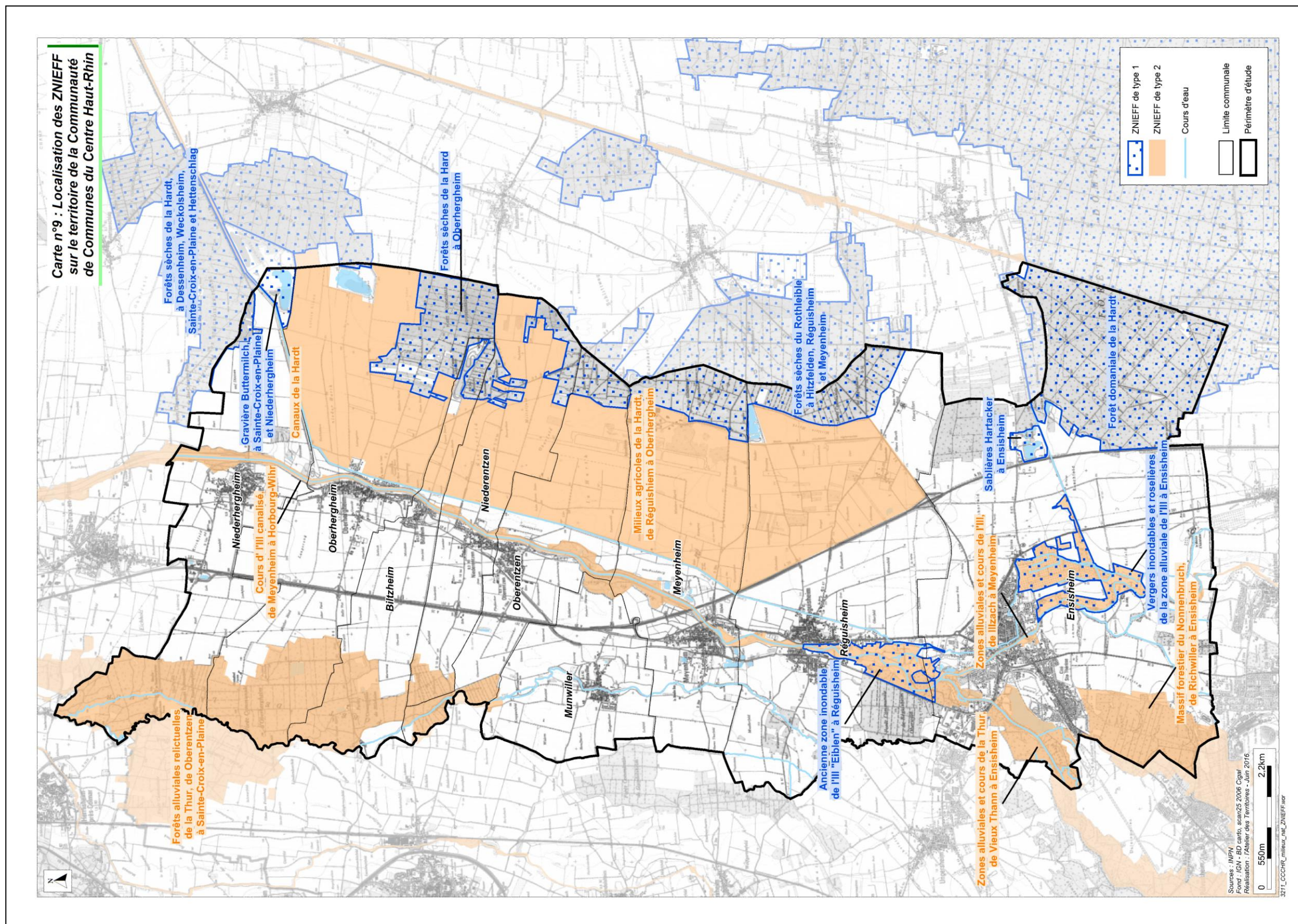
Carte n°7 : L'occupation du sol du territoire de la Communauté de Communes du Centre Haut-Rhin



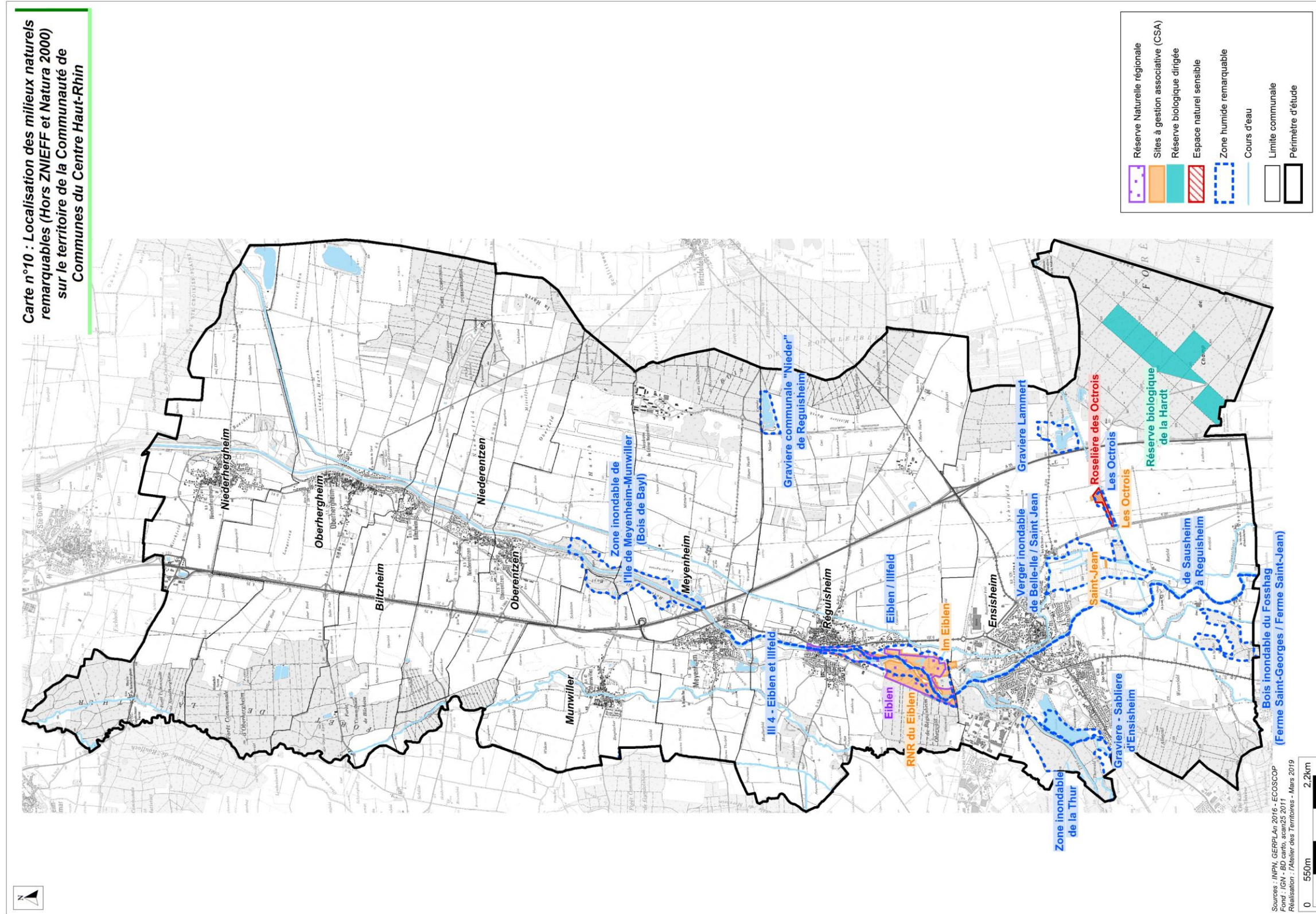
Carte n°8 : Localisation des sites Natura 2000 sur le territoire de la Communauté de Communes du Centre Haut-Rhin



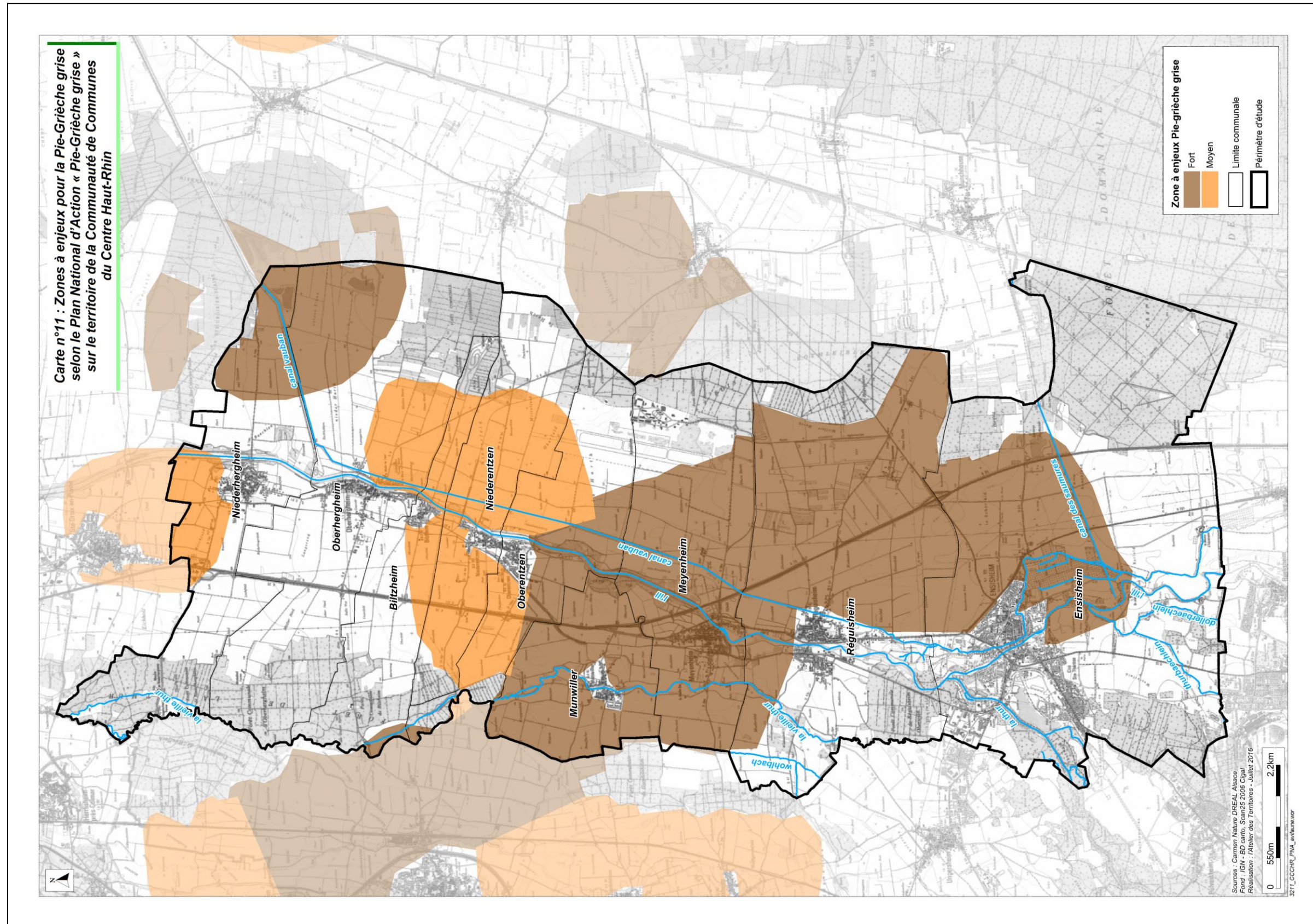
Carte n°9 : Localisation des ZNIEFF sur le territoire de la Communauté de Communes du Centre Haut-Rhin



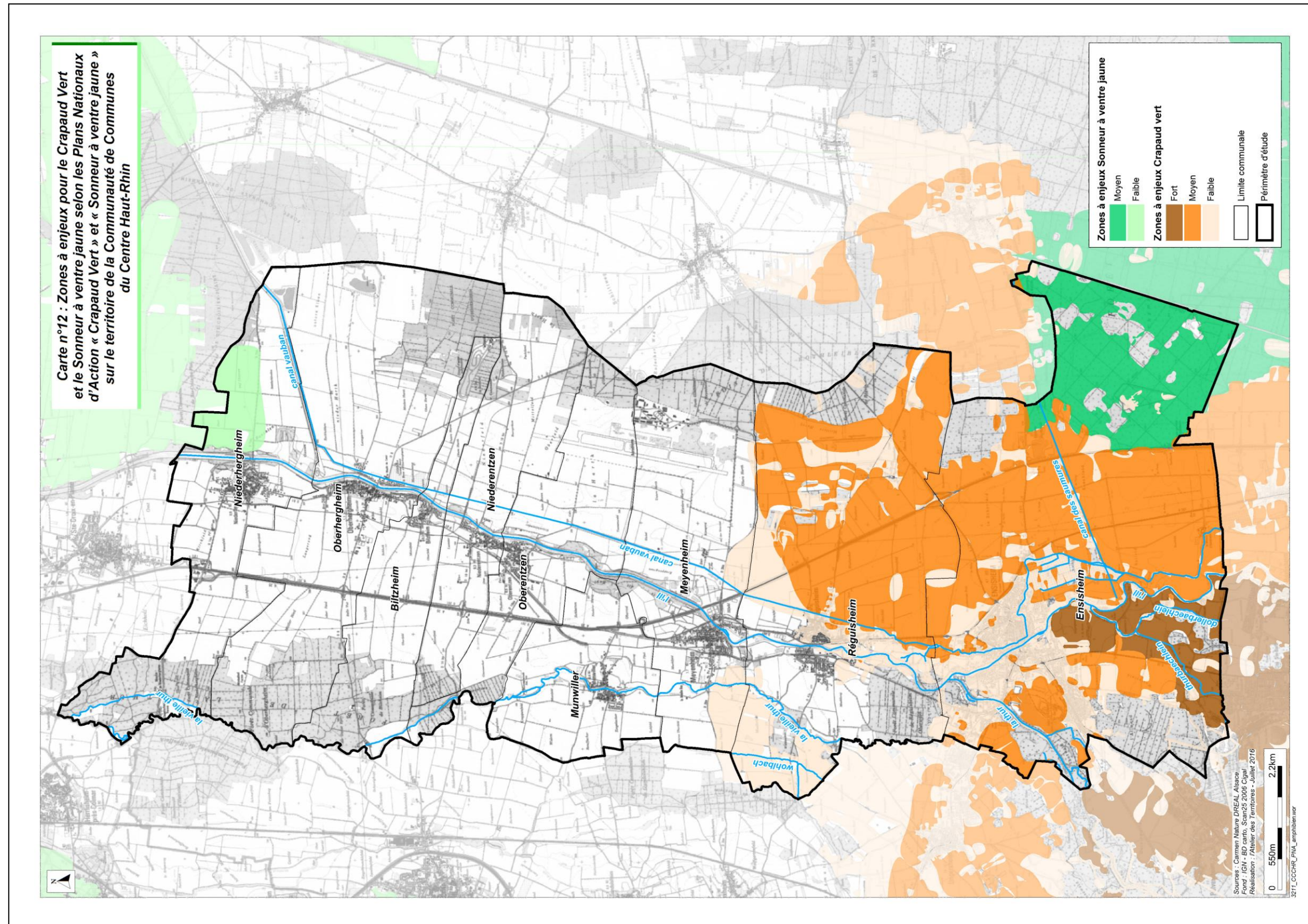
Carte n°10 : Localisation des milieux naturels remarquables (Hors ZNIEFF et Natura 2000) sur le territoire de la Communauté de Communes du Centre Haut-Rhin



**Carte n°11 : Zones à enjeux pour la Pie-Grièche grise selon le Plan National d'Action « Pie-Grièche » sur le territoire de la Communauté de Communes du Centre Haut-Rhin**

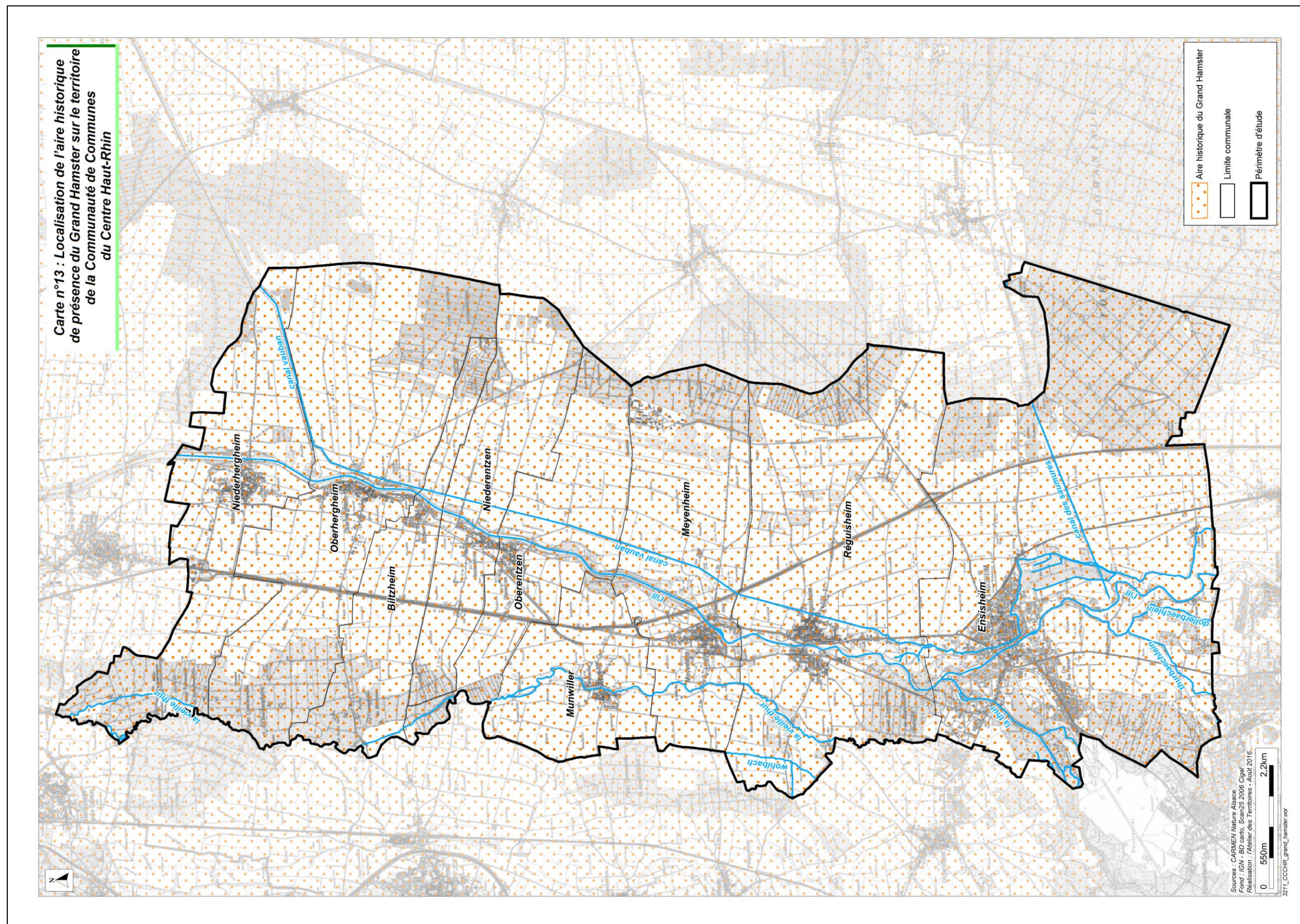


Carte n°12 : Zones à enjeux pour le Crapaud Vert et le Sonneur à ventre jaune selon les Plans Nationaux d'Action « Crapaud Vert » et « Sonneur à ventre jaune » sur le territoire de la Communauté de Communes du Centre Haut-Rhin

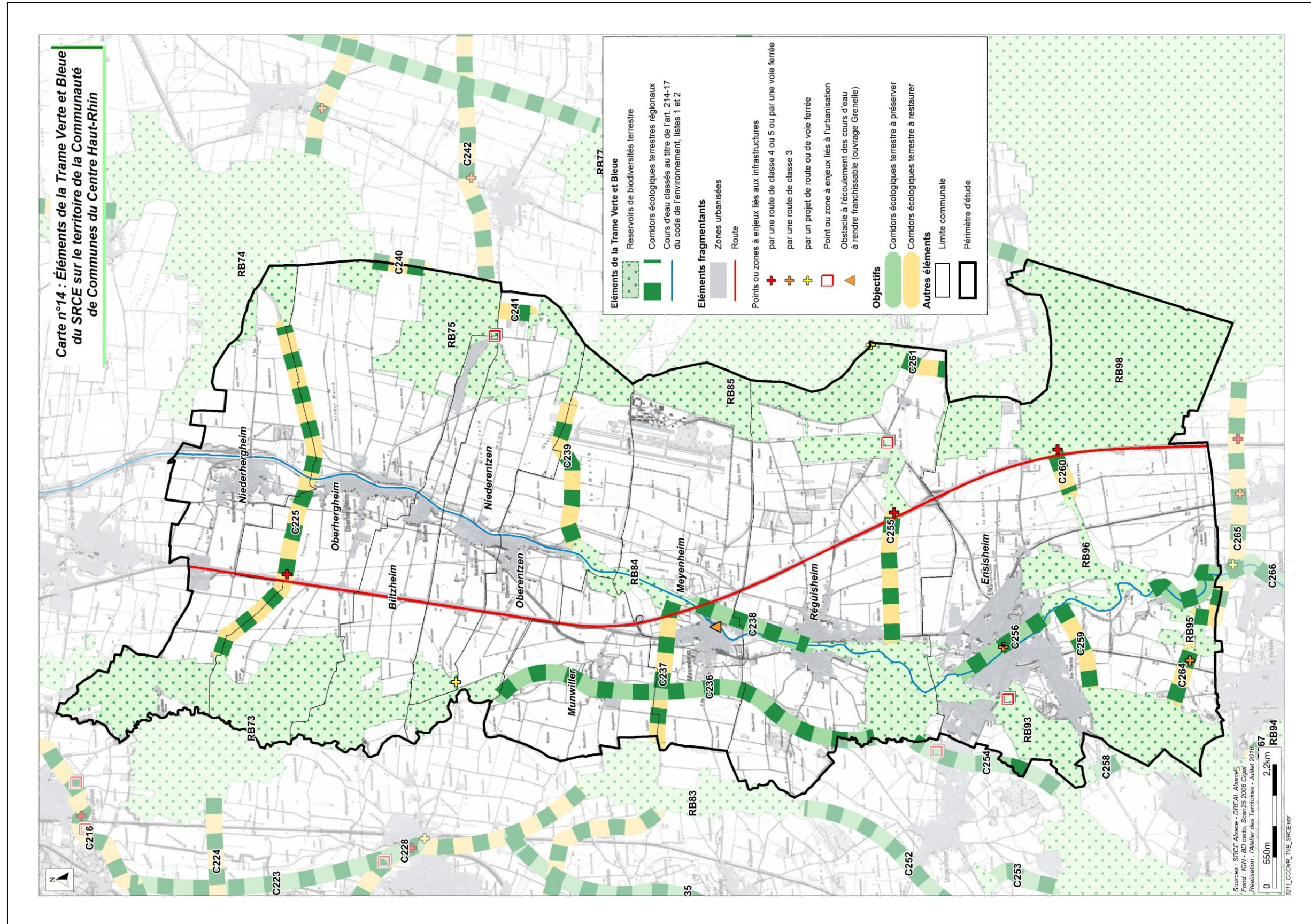




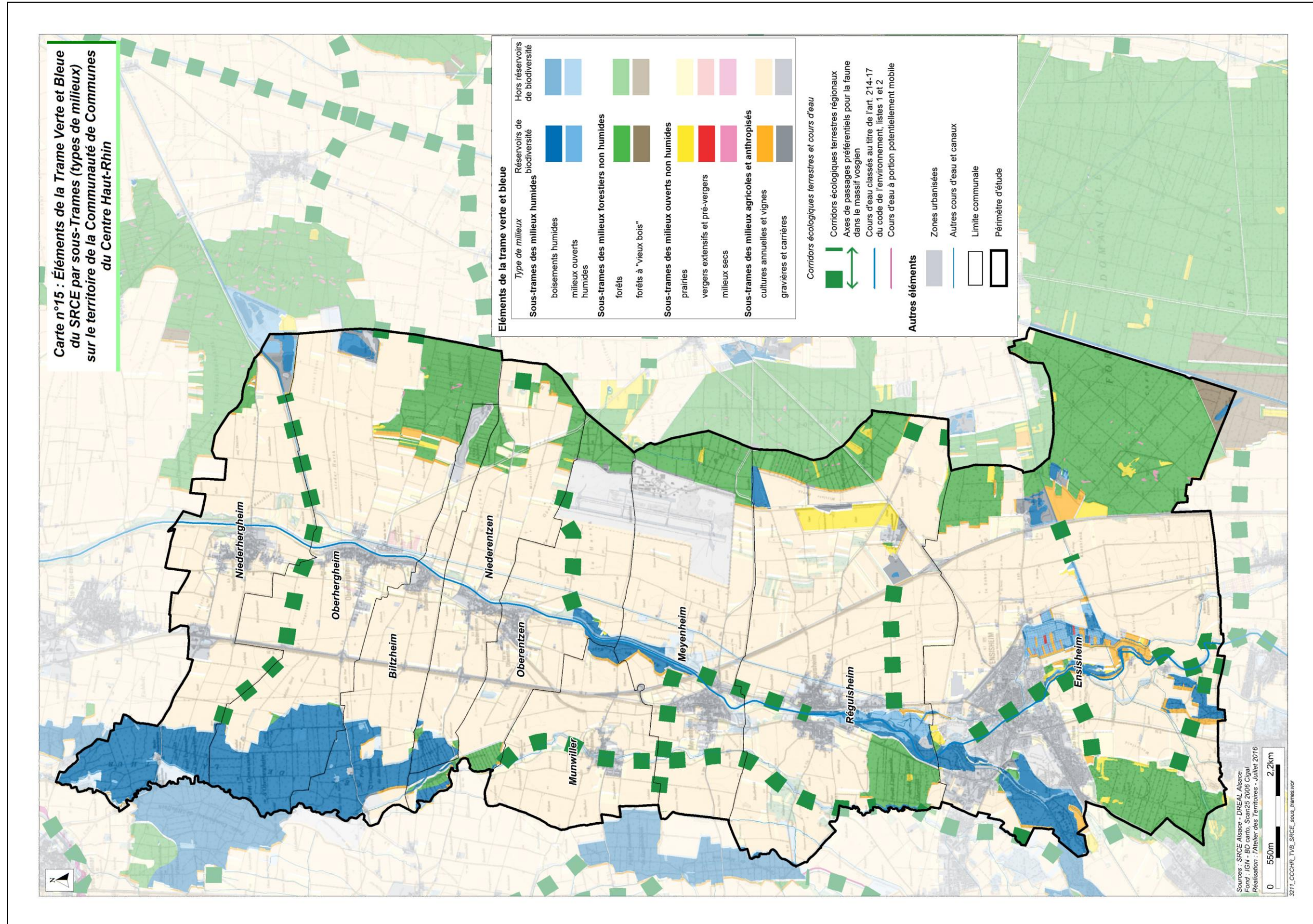
Carte n°13 : Localisation de l'aire historique de présence du Grand Hamster sur le territoire de la Communauté de Communes du Centre Haut-Rhin



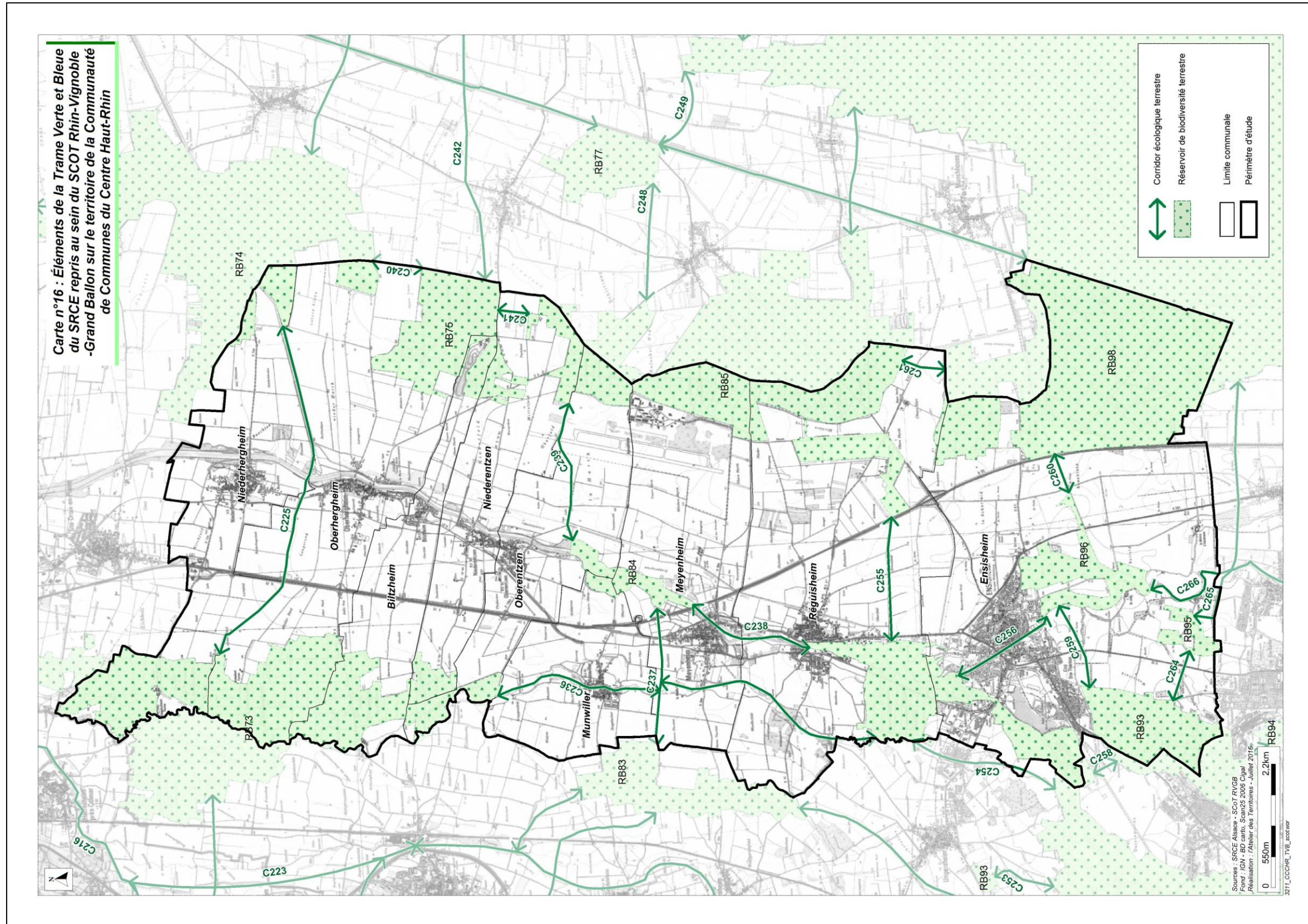
Carte n°14 : Éléments de la Trame Verte et Bleue du SRCE sur le territoire de la Communauté de Communes du Centre Haut-Rhin



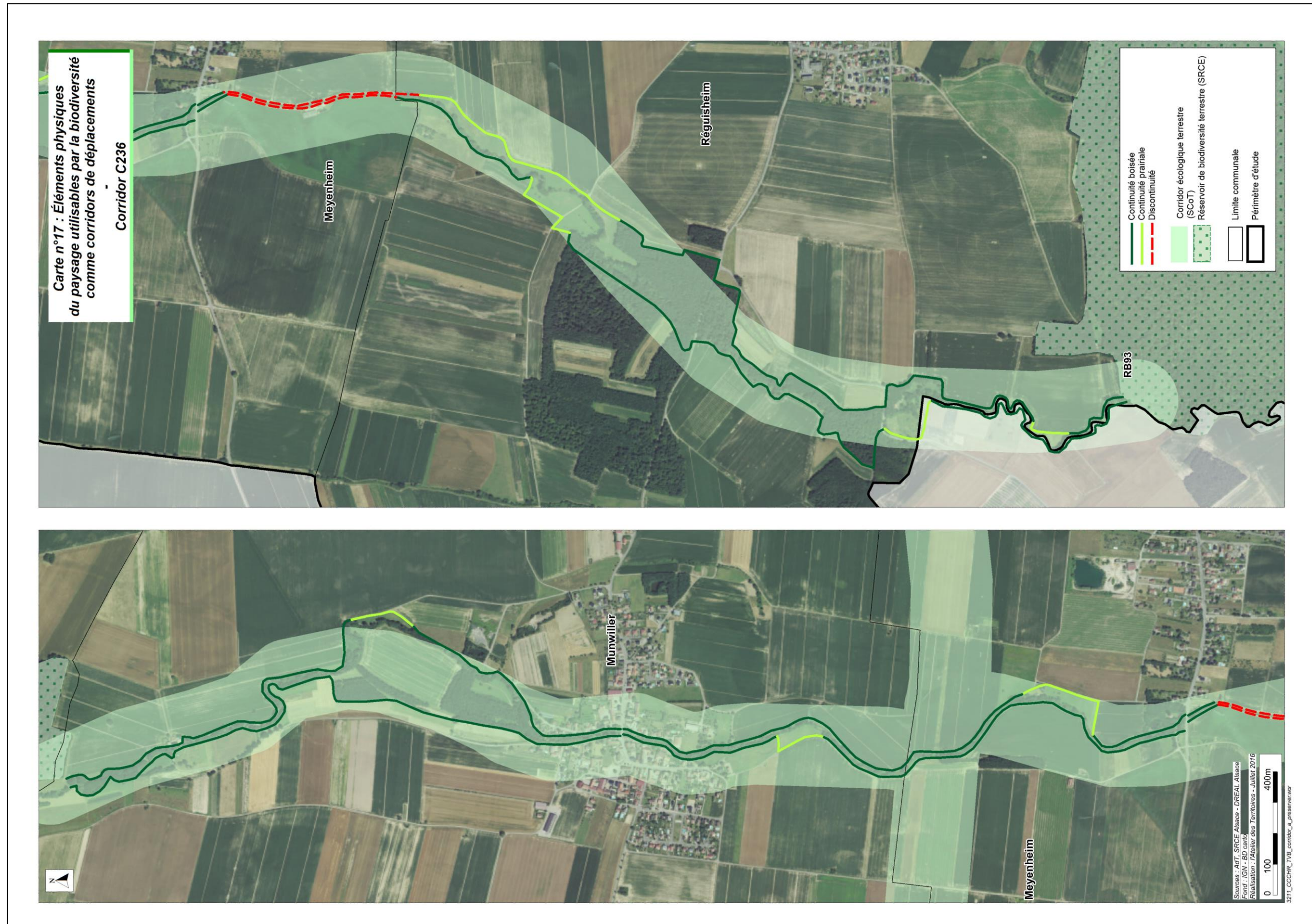
**Carte n°15 : Éléments de la Trame Verte et Bleue du SRCE par sous-Trames (types de milieu) sur le territoire de la Communauté de Communes du Centre Haut-Rhin**



Carte n°16 : Éléments de la Trame Verte et Bleue du SRCE repris au sein du SCOT Rhin-Vignoble-Grand Ballon sur le territoire de la Communauté de Communes du Centre Haut-Rhin



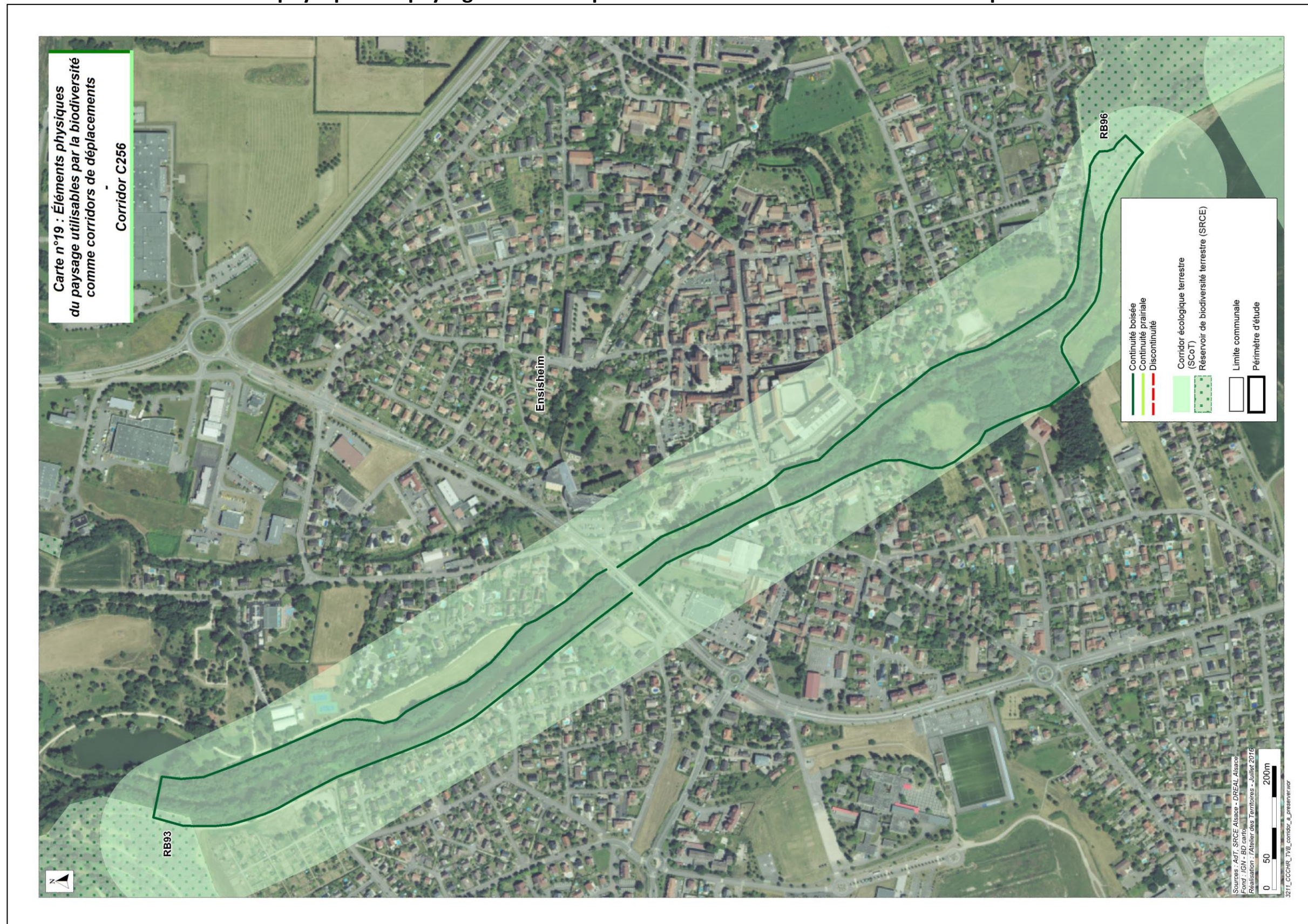
Carte n°17 : Éléments physiques du paysage utilisables par la biodiversité comme corridors de déplacements - Corridor C236



Carte n°18 : Éléments physiques du paysage utilisables par la biodiversité comme corridors de déplacements - Corridor C238



Carte n°19 : Éléments physiques du paysage utilisables par la biodiversité comme corridors de déplacements - Corridor C256

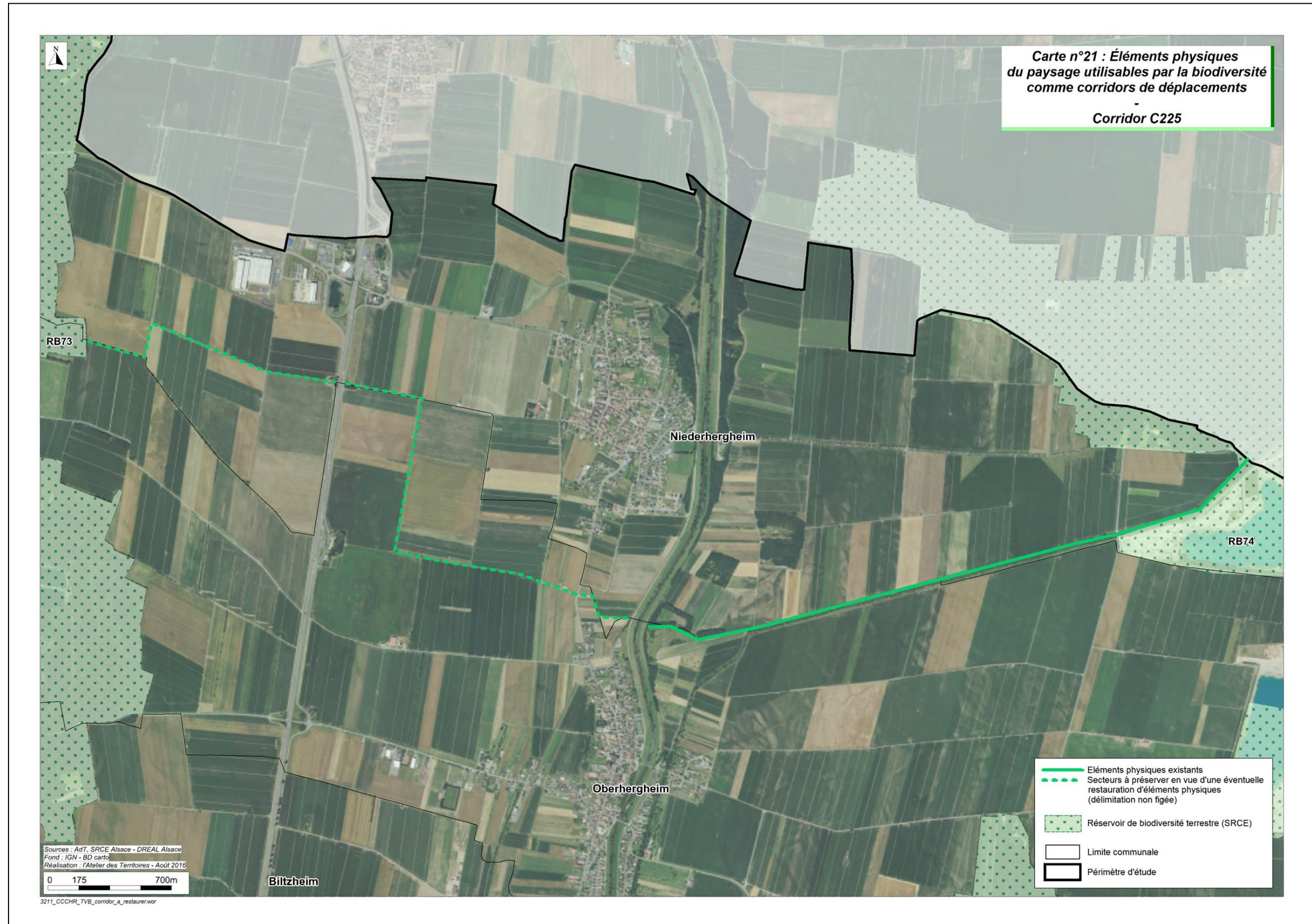


Carte n°20 : Éléments physiques du paysage utilisables par la biodiversité comme corridors de déplacements - Corridor C266





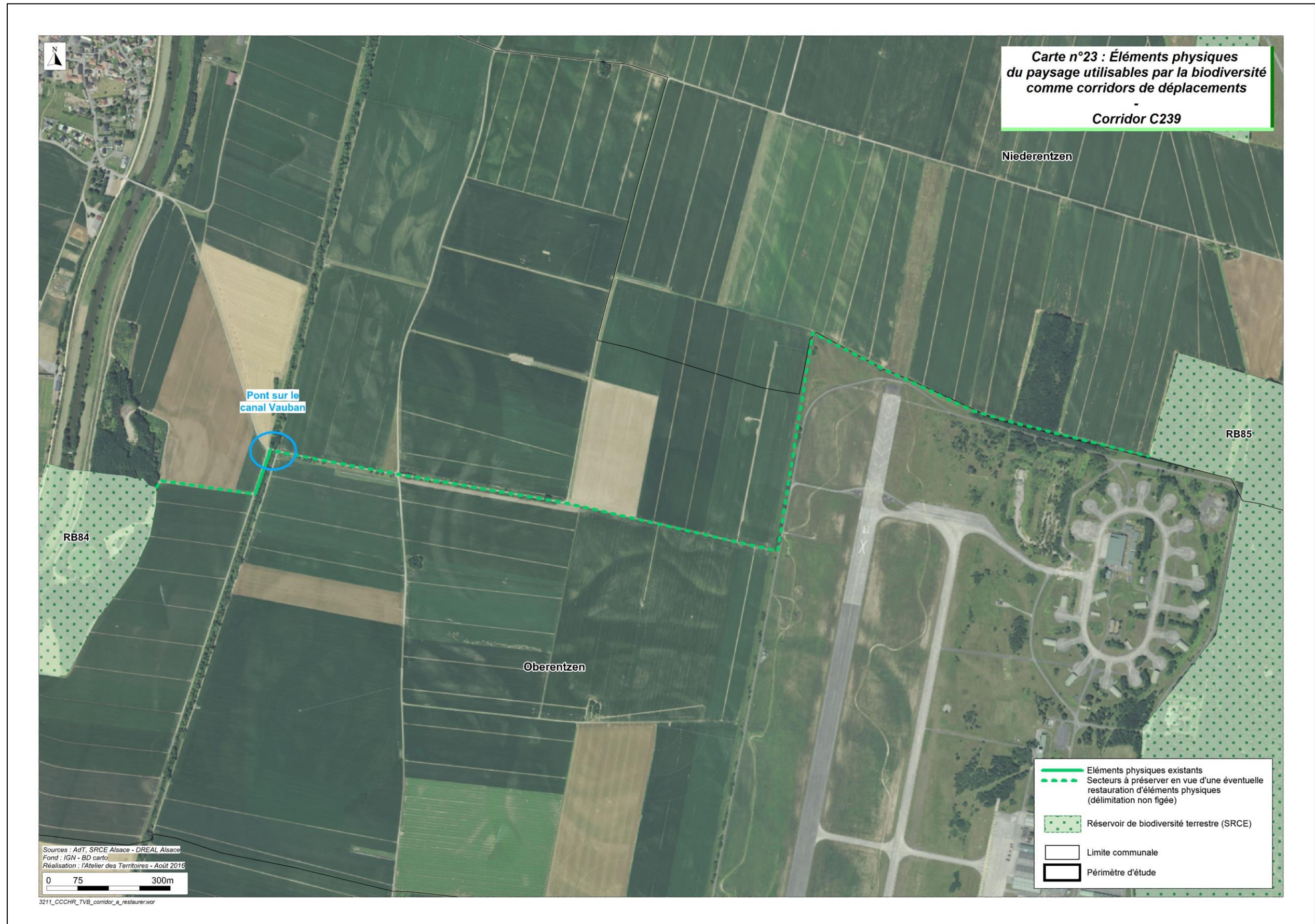
Carte n°21 : Éléments physiques du paysage utilisables par la biodiversité comme corridors de déplacements - Corridor C225




Carte n°22 : Éléments physiques du paysage utilisables par la biodiversité comme corridors de déplacements - Corridor C237



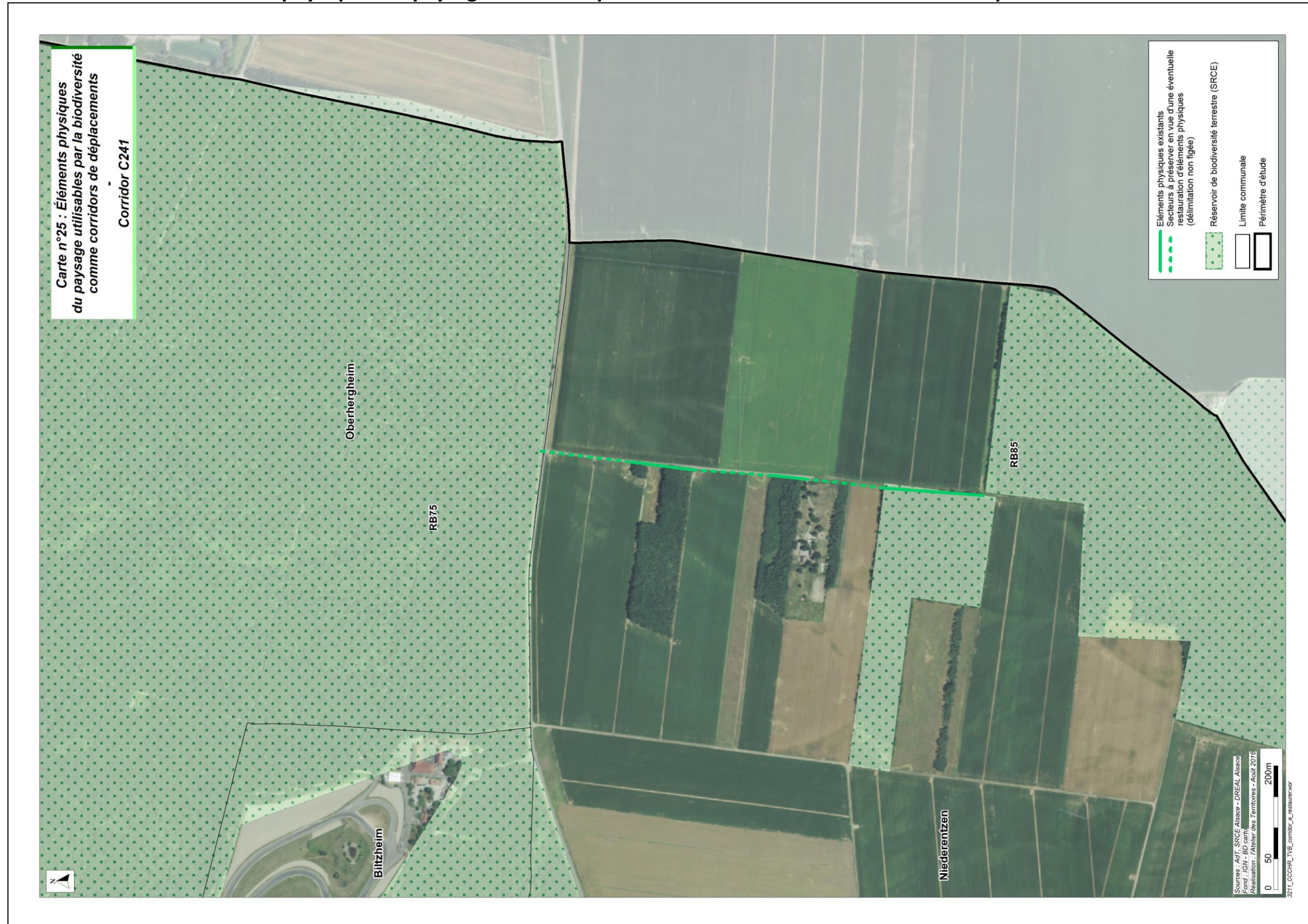
Carte n°23 : Éléments physiques du paysage utilisables par la biodiversité comme corridors de déplacements - Corridor C239



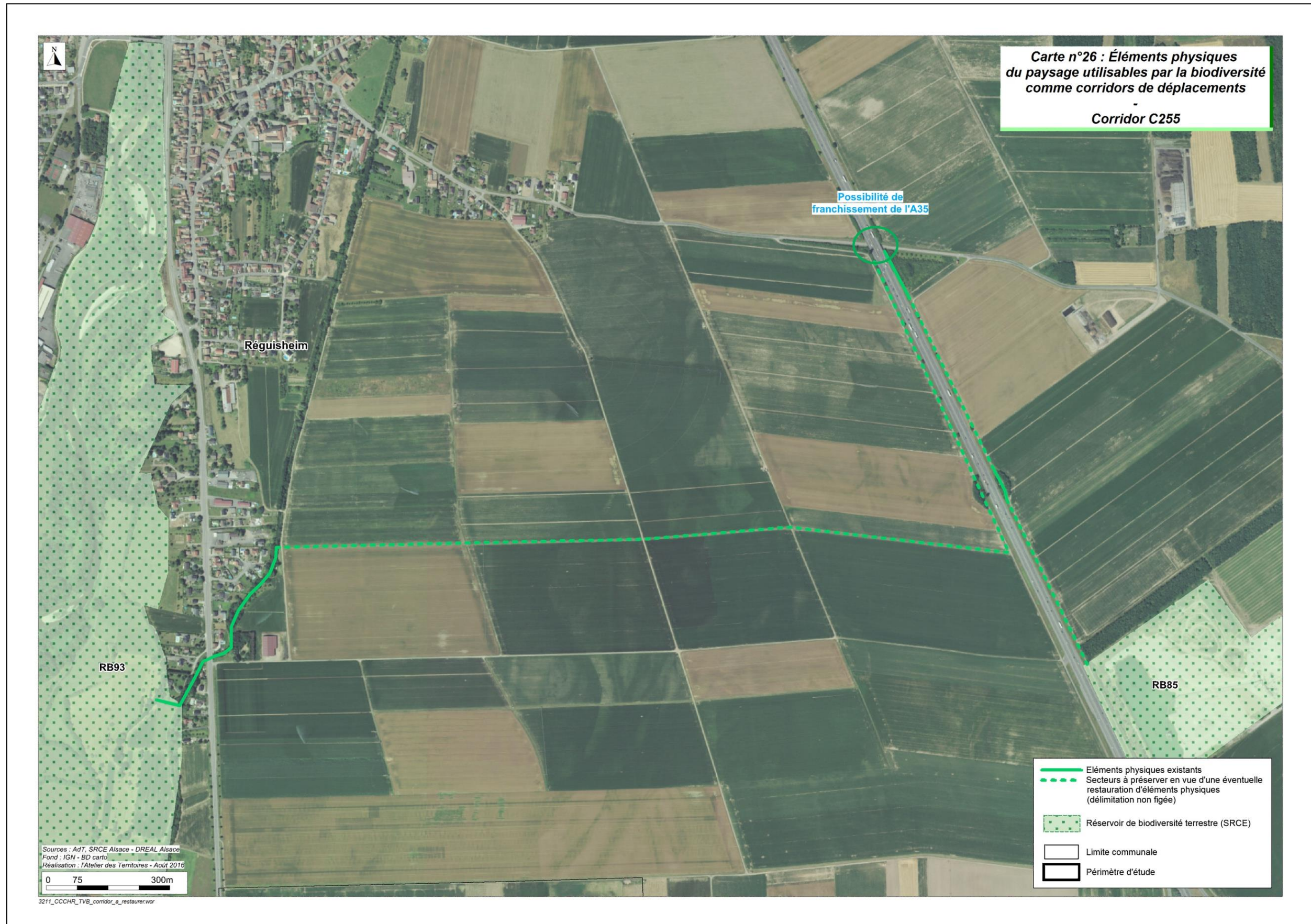
Carte n°24 : Éléments physiques du paysage utilisables par la biodiversité comme corridors de déplacements - Corridor C240



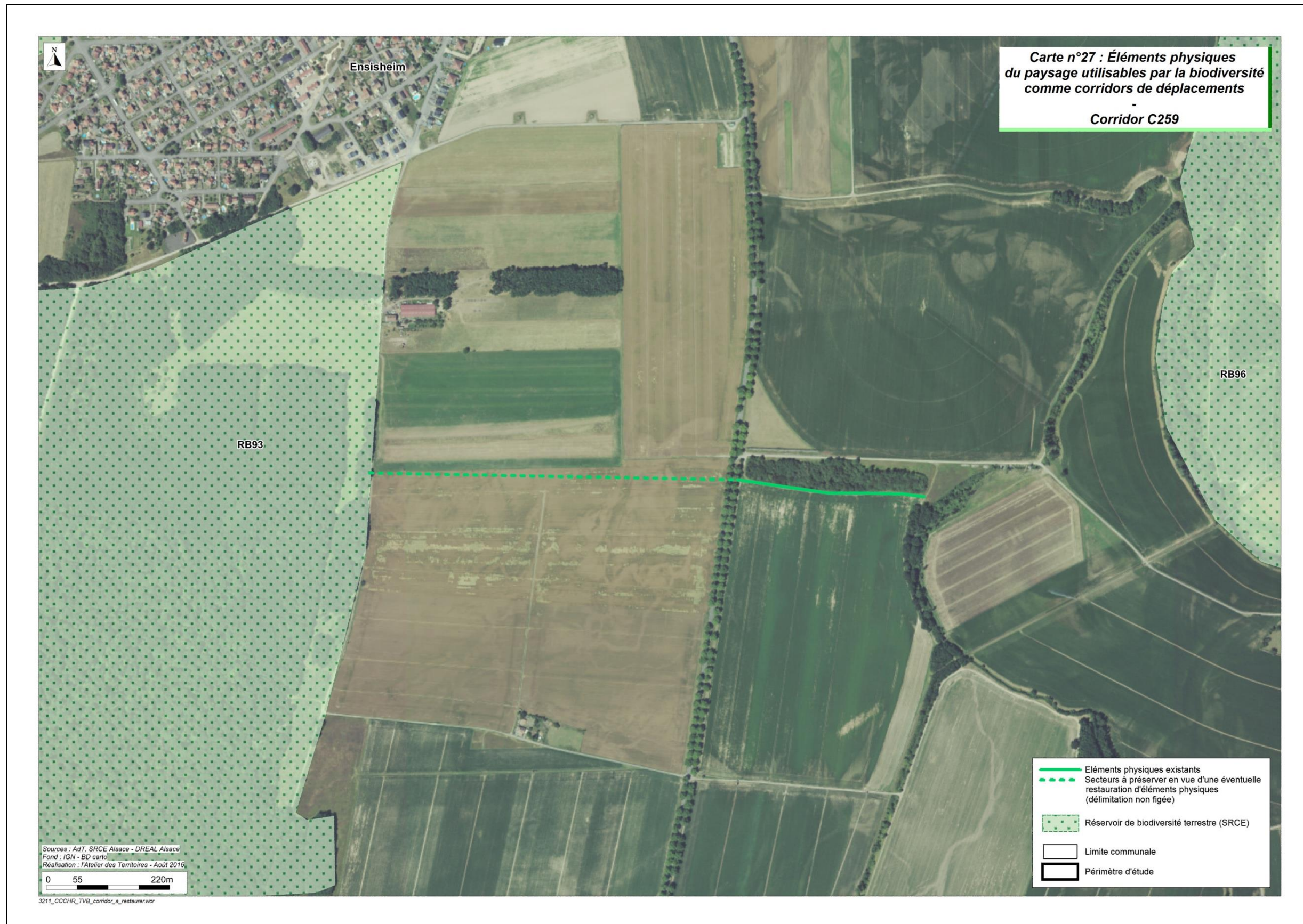
Carte n°25 : Éléments physiques du paysage utilisables par la biodiversité comme corridors de déplacements - Corridor C241



Carte n°26 : Éléments physiques du paysage utilisables par la biodiversité comme corridors de déplacements - Corridor C255



Carte n°27 : Éléments physiques du paysage utilisables par la biodiversité comme corridors de déplacements - Corridor C259



Carte n°28 : Éléments physiques du paysage utilisables par la biodiversité comme corridors de déplacements - Corridor C260

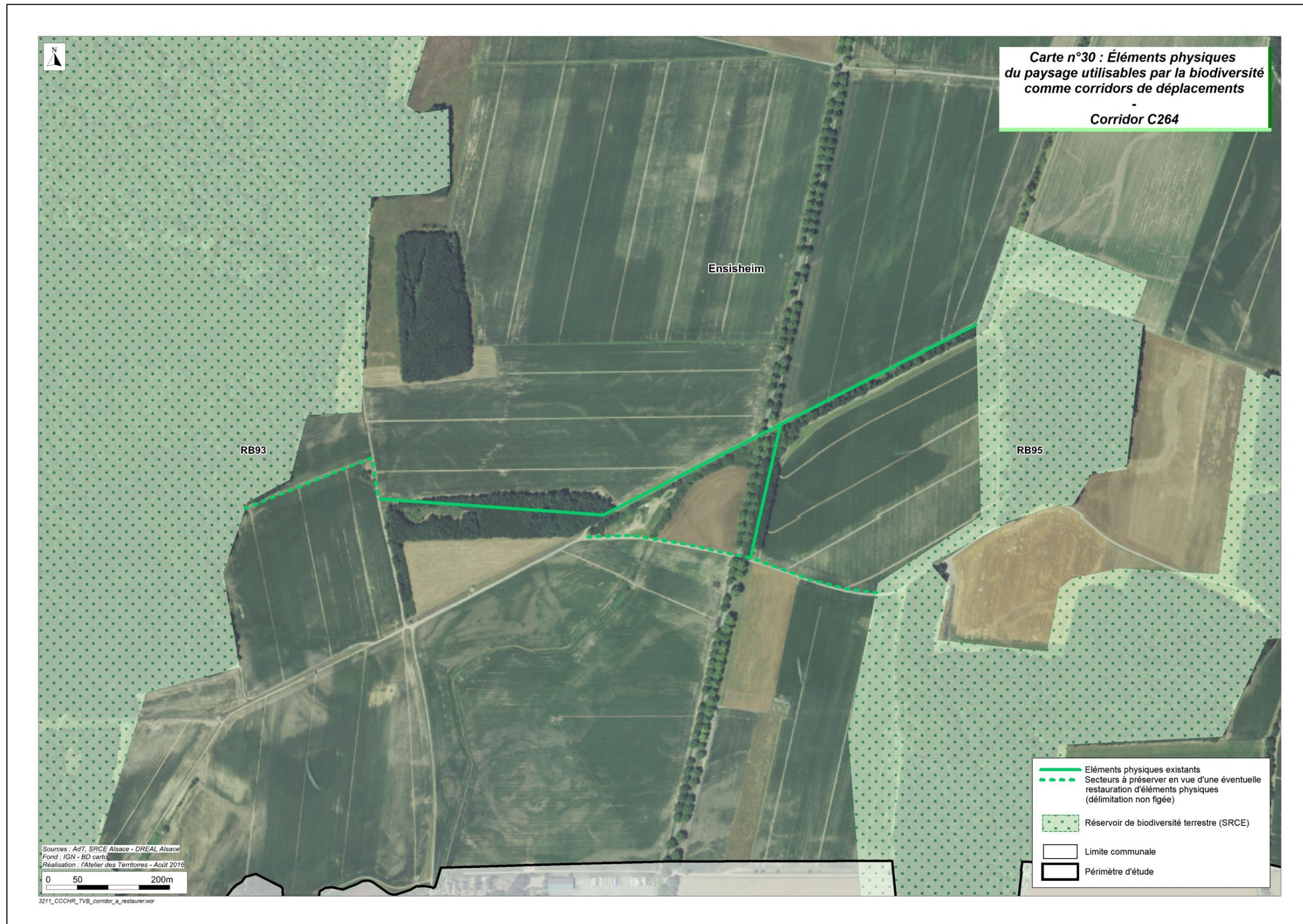




Carte n°29 : Éléments physiques du paysage utilisables par la biodiversité comme corridors de déplacements - Corridor C261



Carte n°30 : Éléments physiques du paysage utilisables par la biodiversité comme corridors de déplacements - Corridor C264



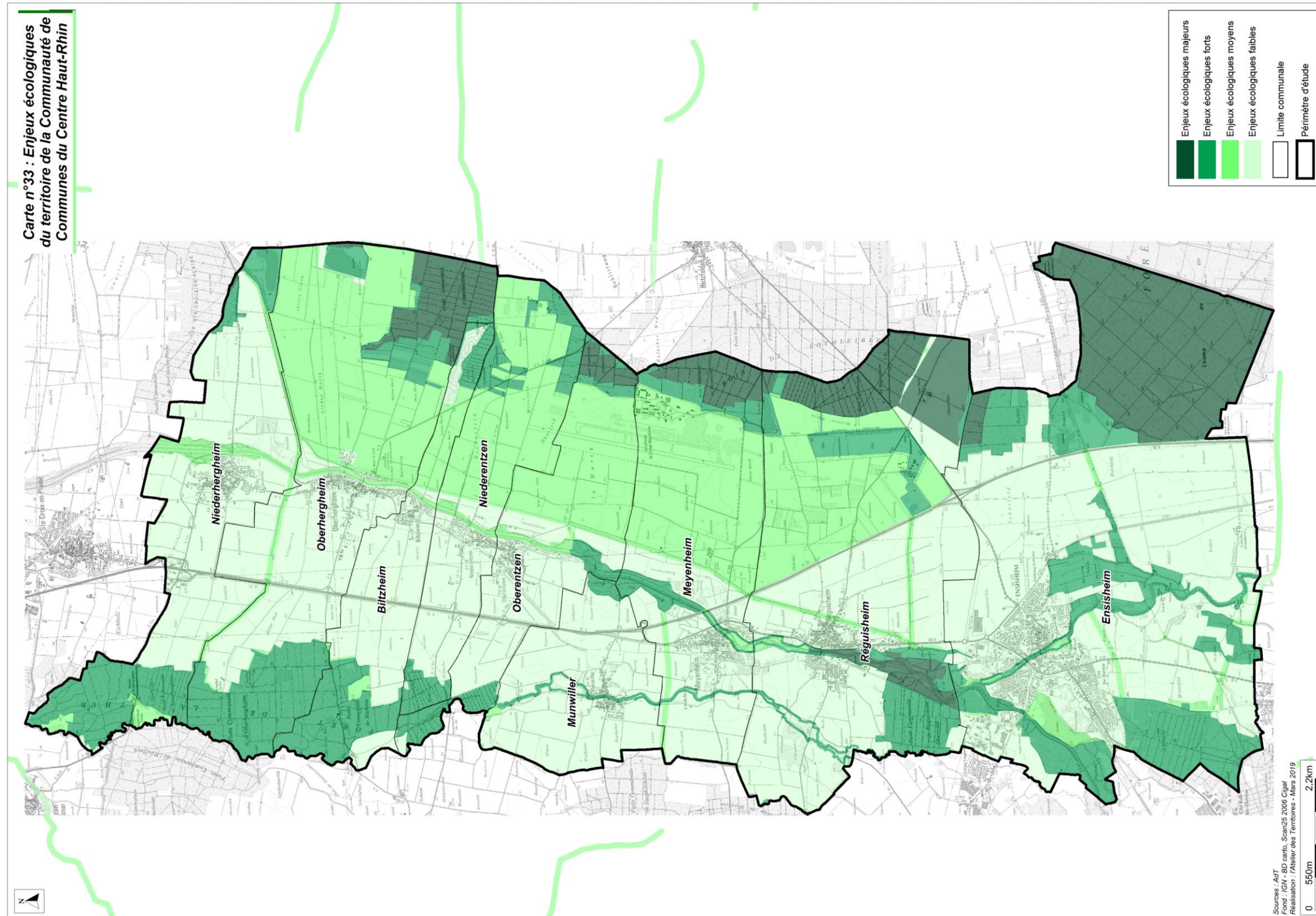
Carte n°31 : Éléments physiques du paysage utilisables par la biodiversité comme corridors de déplacements - Corridor C265



Carte n°32 : Autres éléments écologiques remarquables du territoire de la Communauté de Communes du Centre Haut-Rhin



Carte n°33 : Enjeux écologiques du territoire de la Communauté de Communes du Centre Haut-Rhin

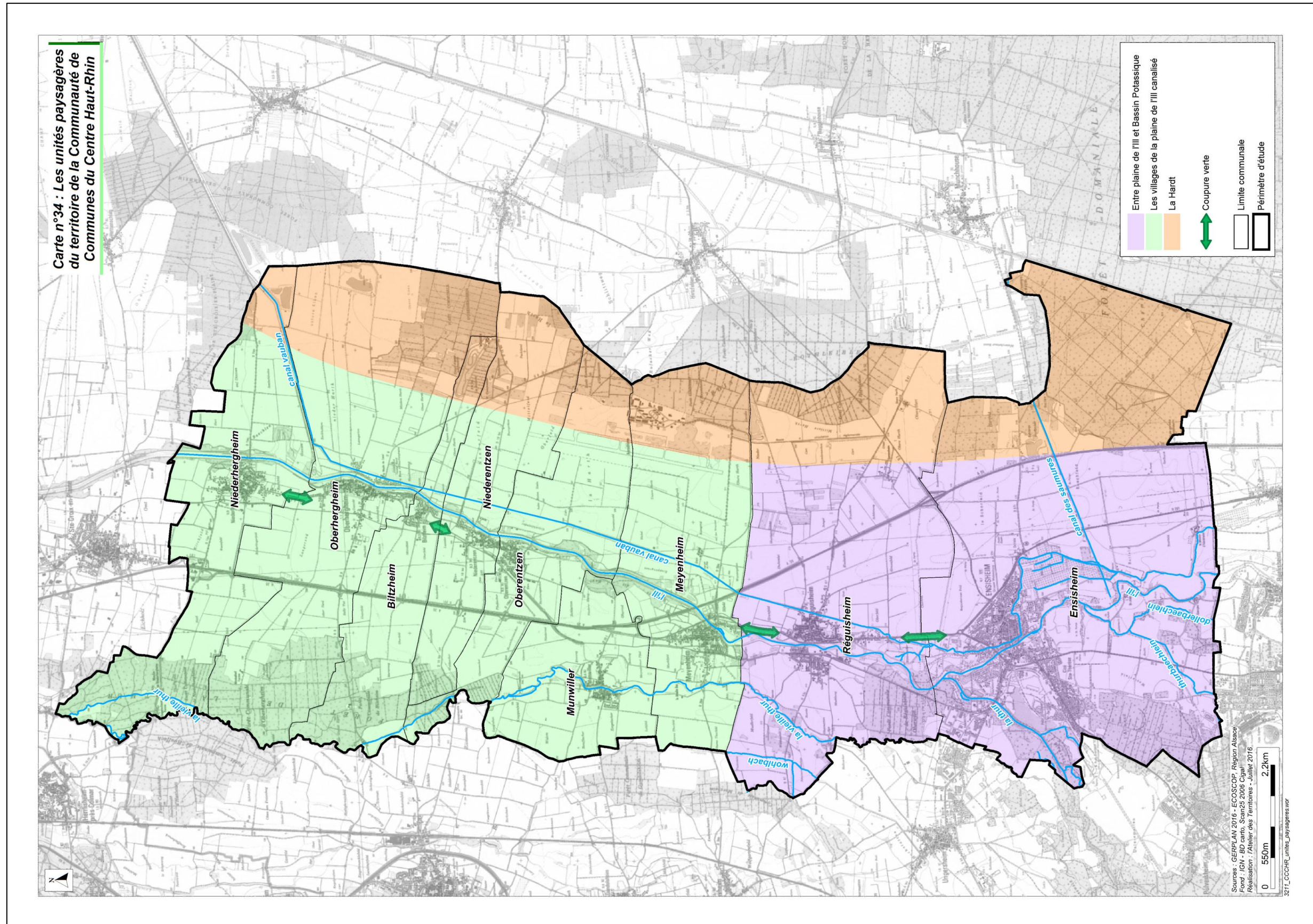


**Remarque méthodologique**

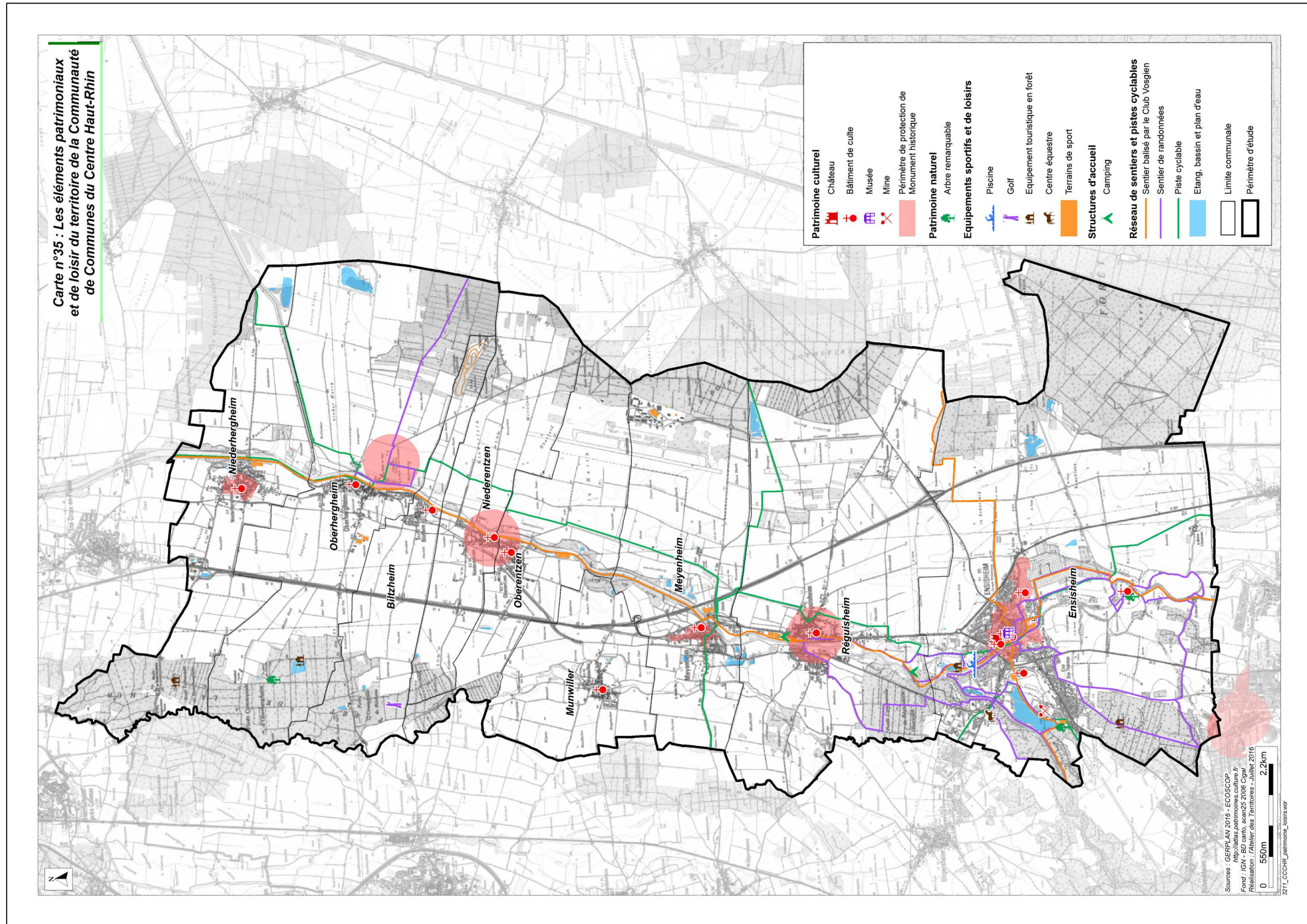
La méthodologie de hiérarchisation proposée pour le territoire de la Communauté de communes consiste à superposer les différents zonages environnementaux fournis par la DREAL Grand Est tenant compte des enjeux réglementaires et de conservation d'habitats et/ou d'espèces en présence, qu'ils aient une valeur réglementaire ou simplement informative. Par ailleurs, cette méthodologie ne tient pas compte des résultats d'investigations naturalistes réalisées sur le territoire.

A noter qu'il ne s'agit pas de considérer cette carte comme une carte qui localise les secteurs où les projets sont possibles ou inenvisageables. La faisabilité d'éventuels projets dépendant uniquement de la réglementation prévue par le code de l'environnement qui s'applique sur les zones concernées par une protection réglementaire ou d'autres réglementations spécifiques (évaluation environnementale, espèces protégées, loi sur l'eau, etc.).

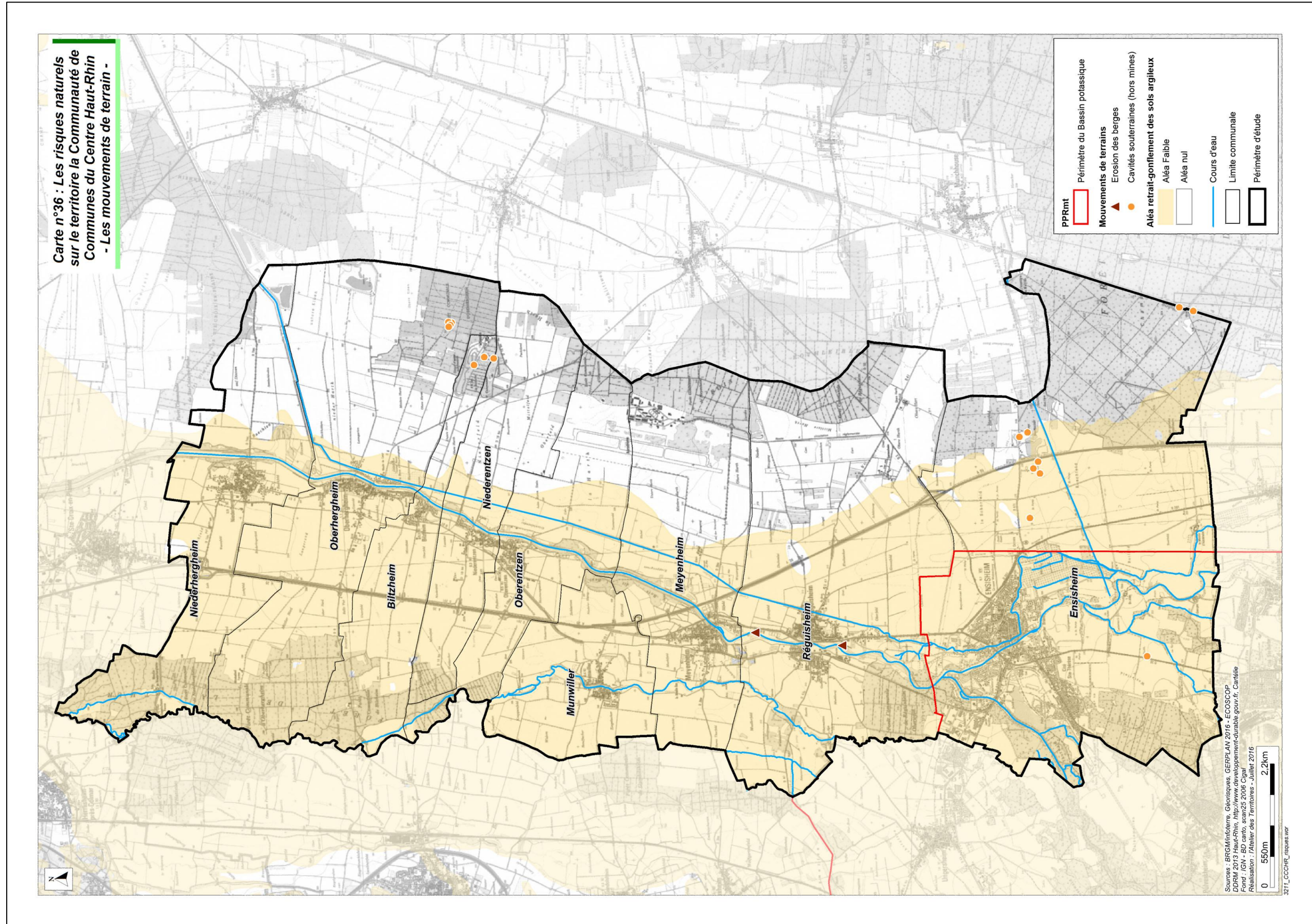
Carte n°34 : Les unités paysagères du territoire de la Communauté de Communes du Centre Haut-Rhin



Carte n°35 : Les éléments patrimoniaux et de loisirs du territoire de la Communauté de Communes du Centre Haut-Rhin

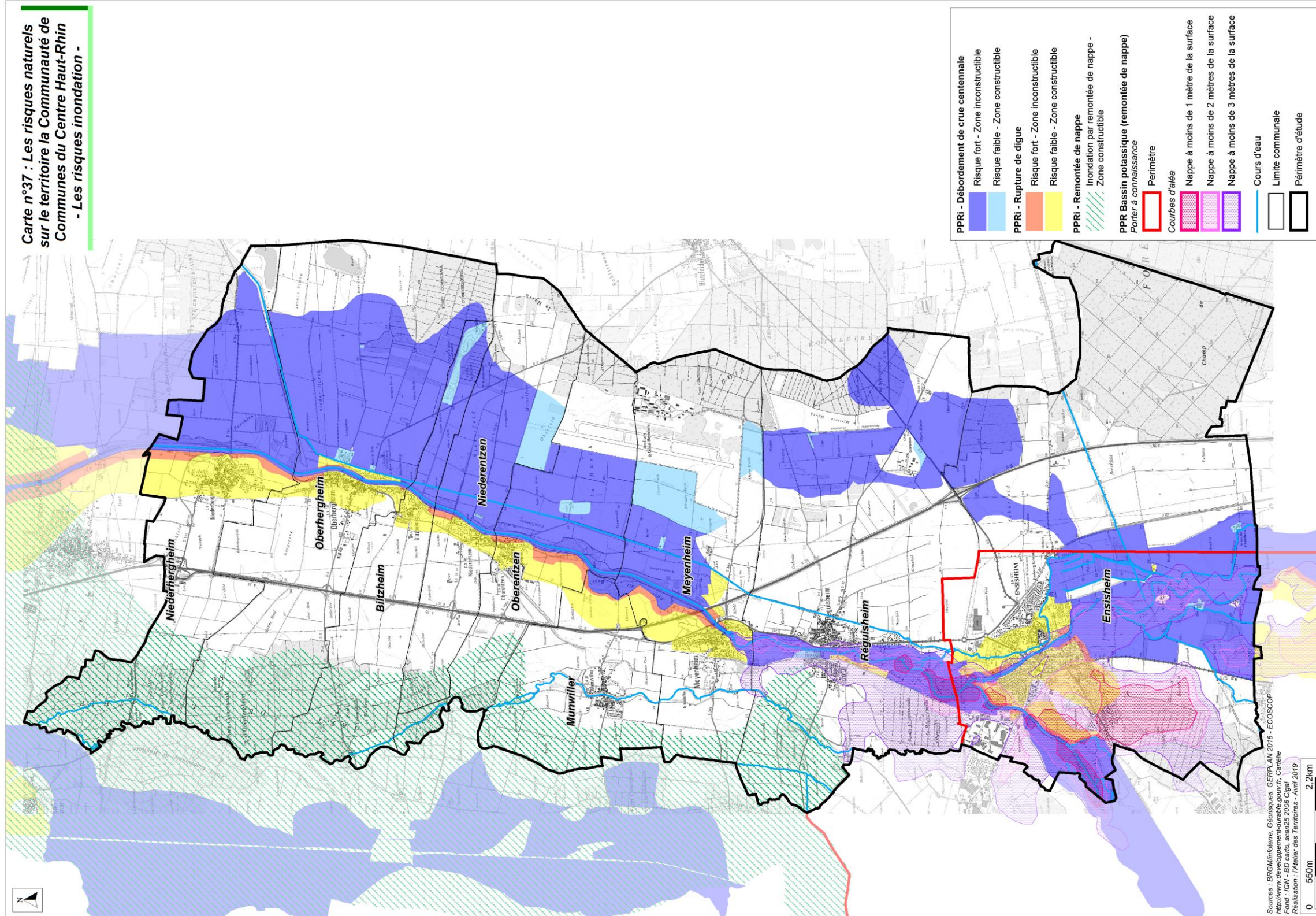


Carte n°36 : Les risques naturels sur le territoire la Communauté de Communes du Centre Haut-Rhin – Mouvements de terrain

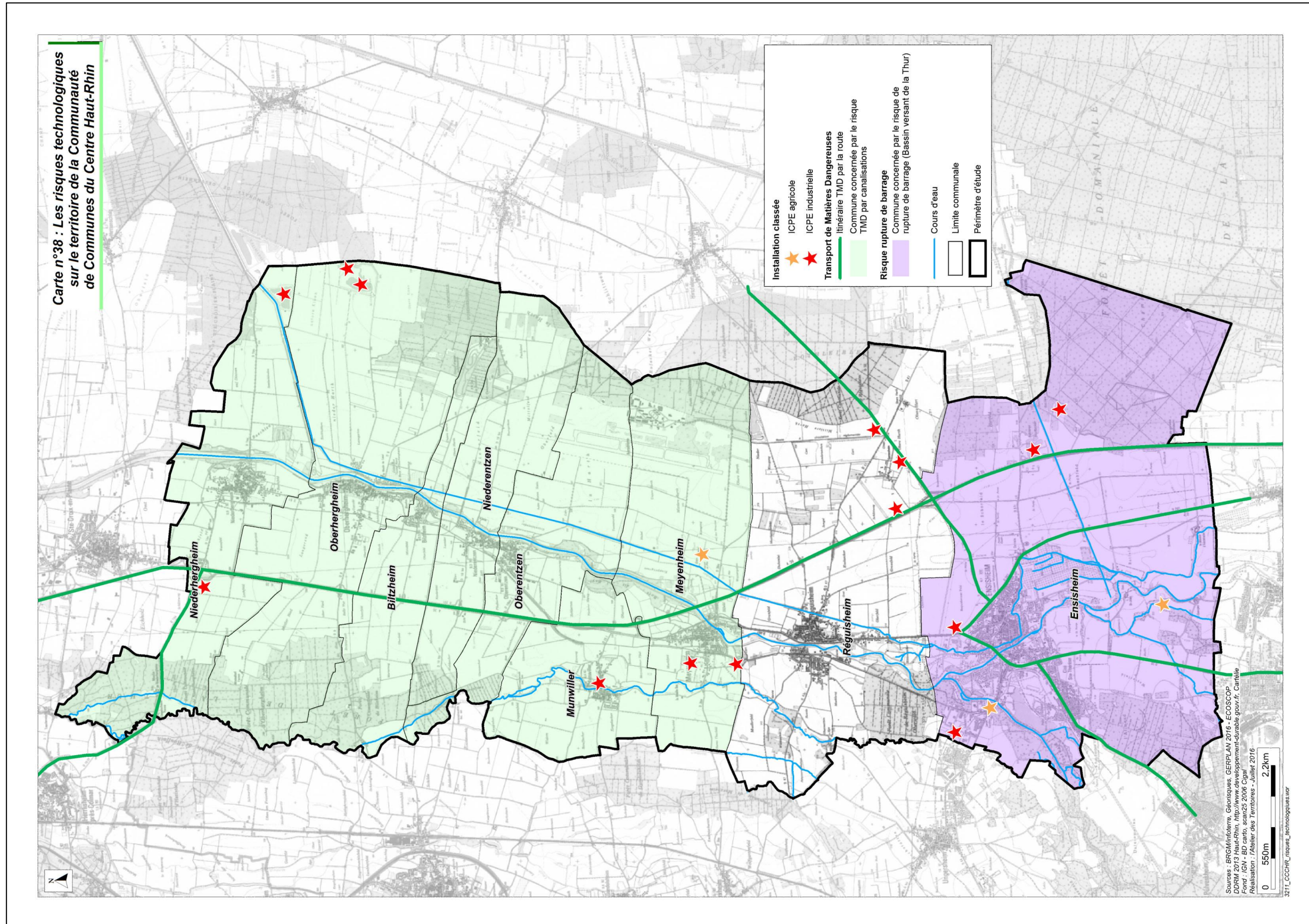




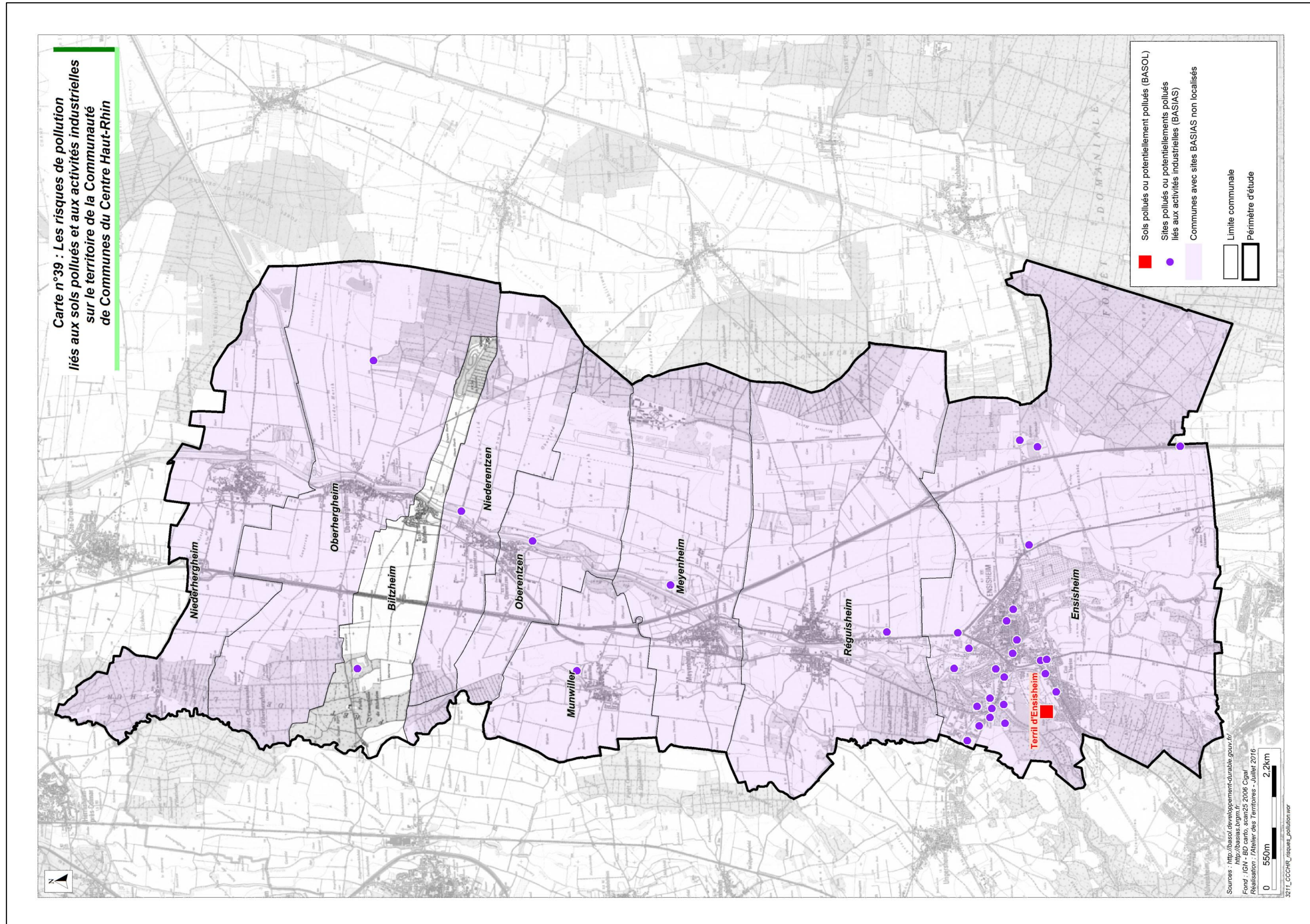
**Carte n°37 : Les risques naturels sur le territoire de la Communauté de Communes du Centre Haut-Rhin - Inondations**



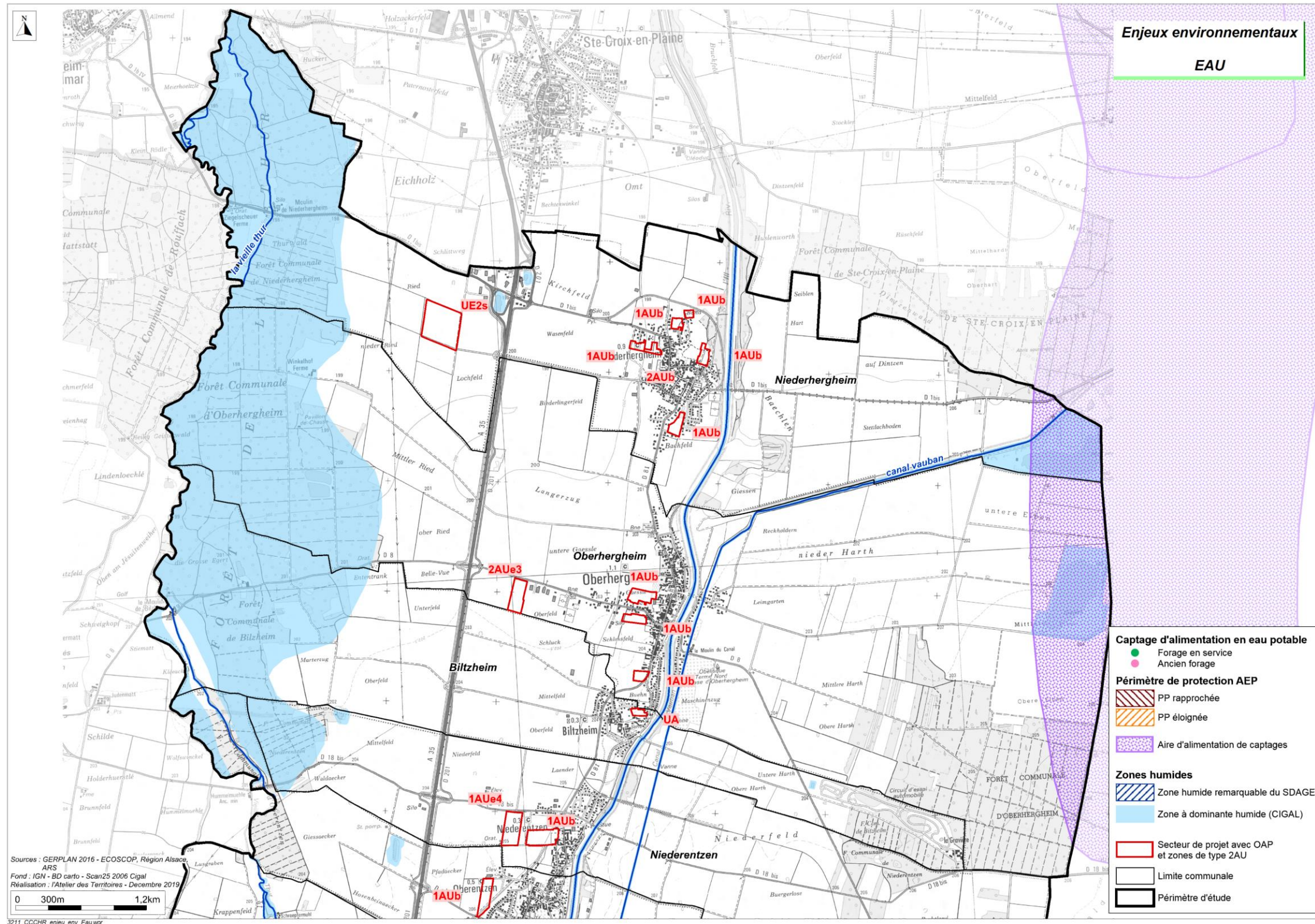
Carte n°38 : Les risques technologiques sur le territoire de la Communauté de Communes du Centre Haut-Rhin



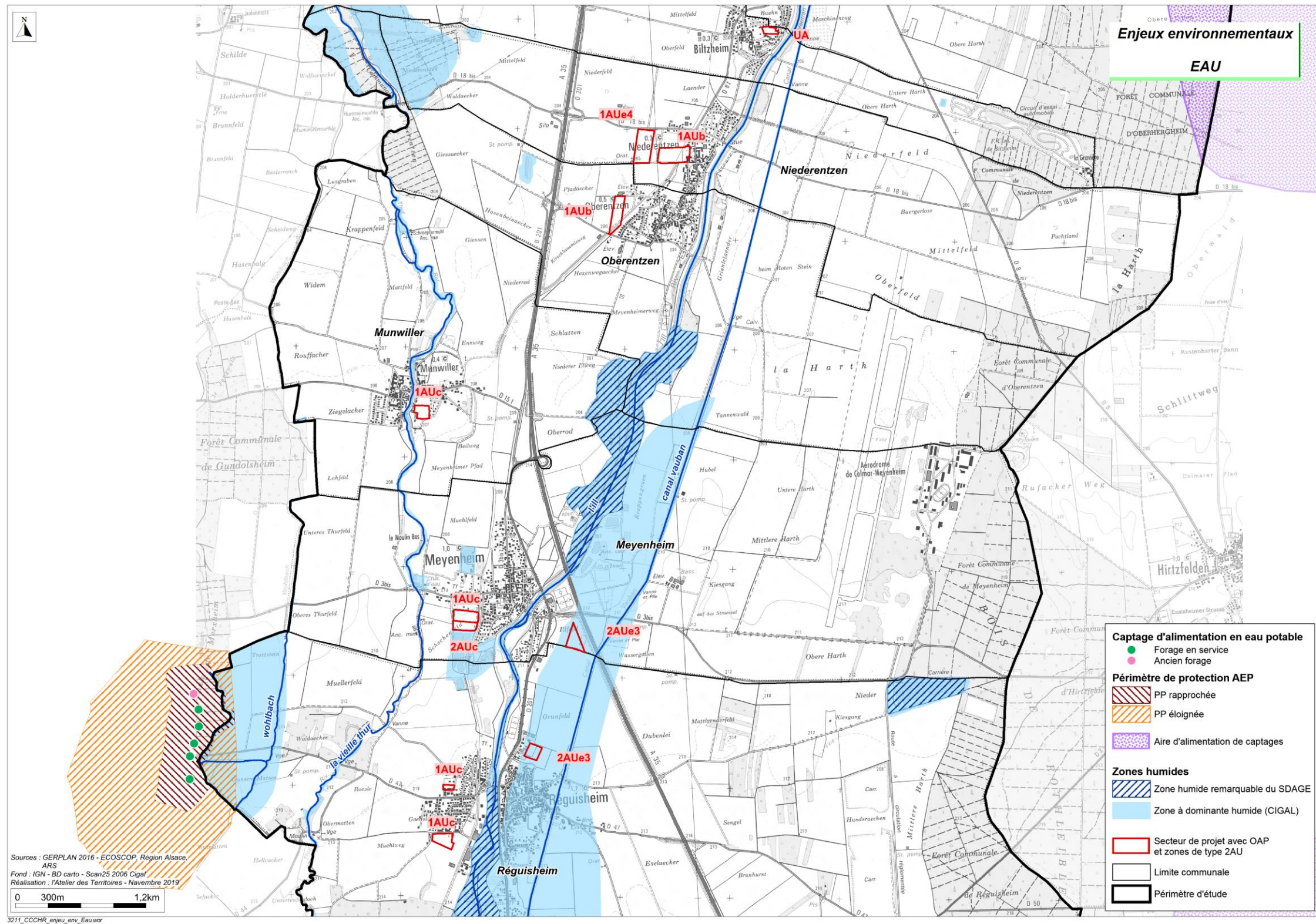
**Carte n°39 : Les risques de pollution liés aux sols pollués et aux activités industrielles sur le territoire de la Communauté de Communes du Centre Haut-Rhin**



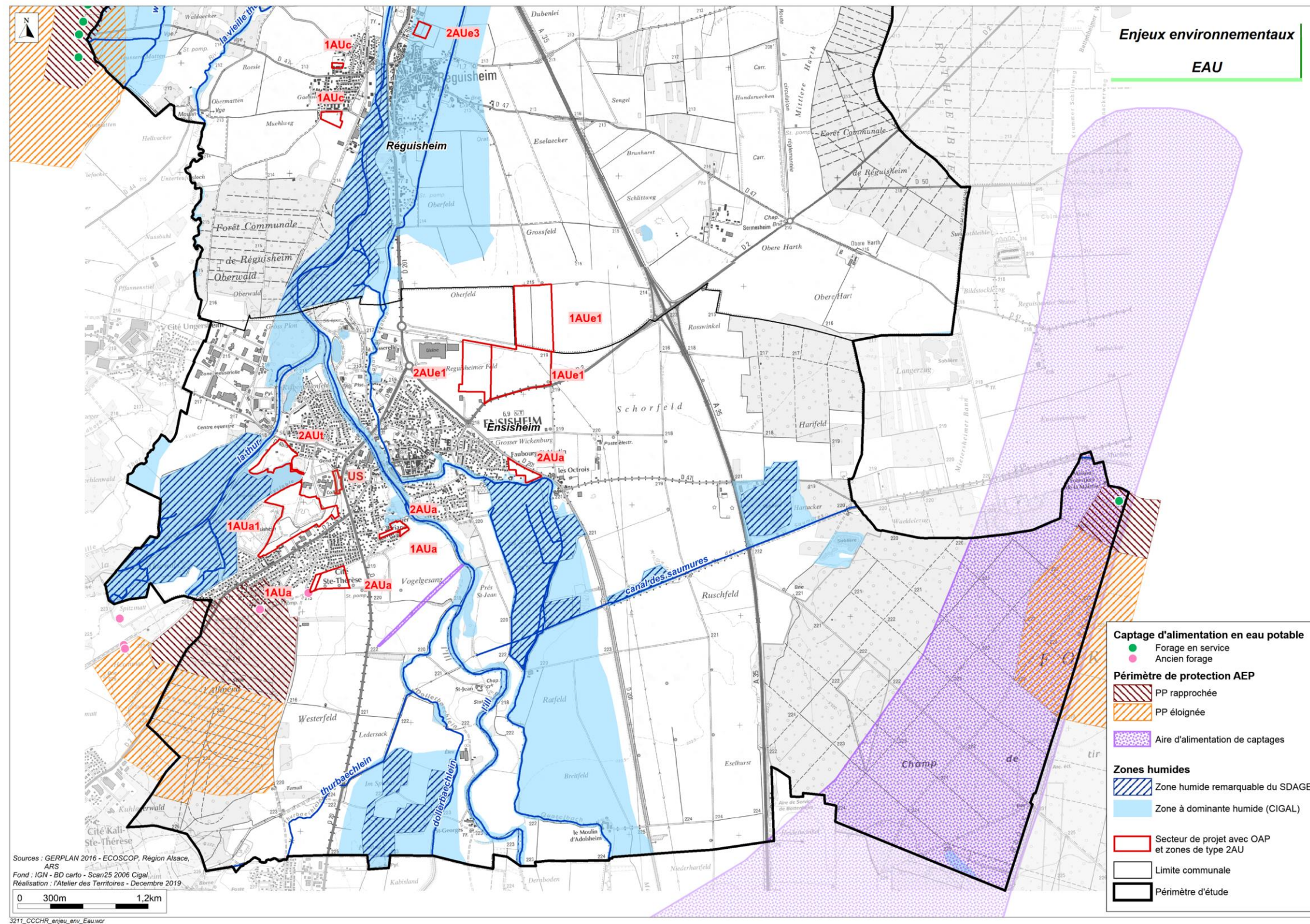
**Carte n°40 : Zones concernées par des OAP sectorielles et zones revêtant un enjeu environnemental sur le territoire de la Communauté de Communes du Centre Haut-Rhin – Ressource en eau – Secteur Nord**



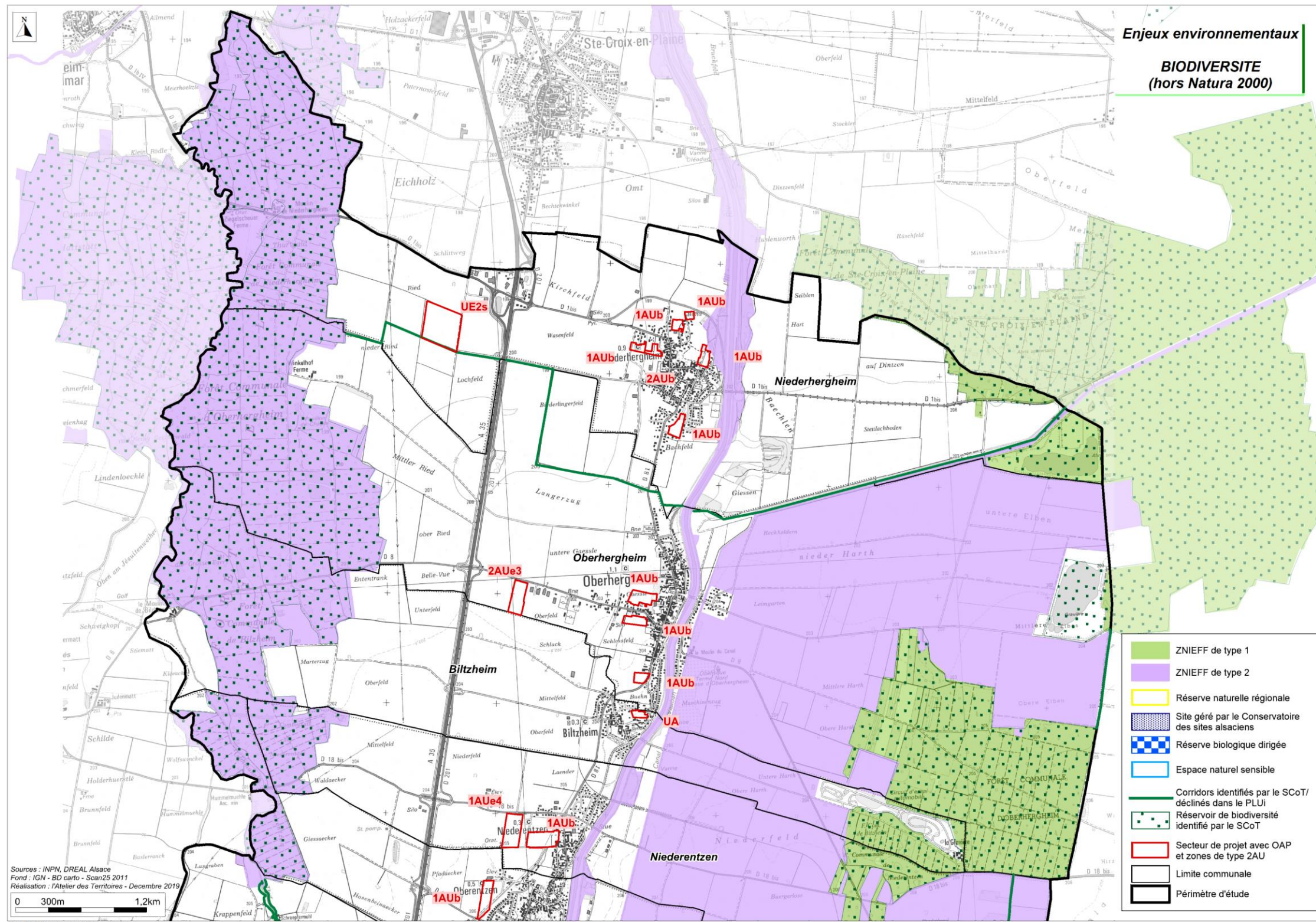
**Carte n°41 : Zones concernées par des OAP sectorielles et zones revêtant un enjeu environnemental sur le territoire de la Communauté de Communes du Centre Haut-Rhin – Ressource en eau – Secteur Centre**



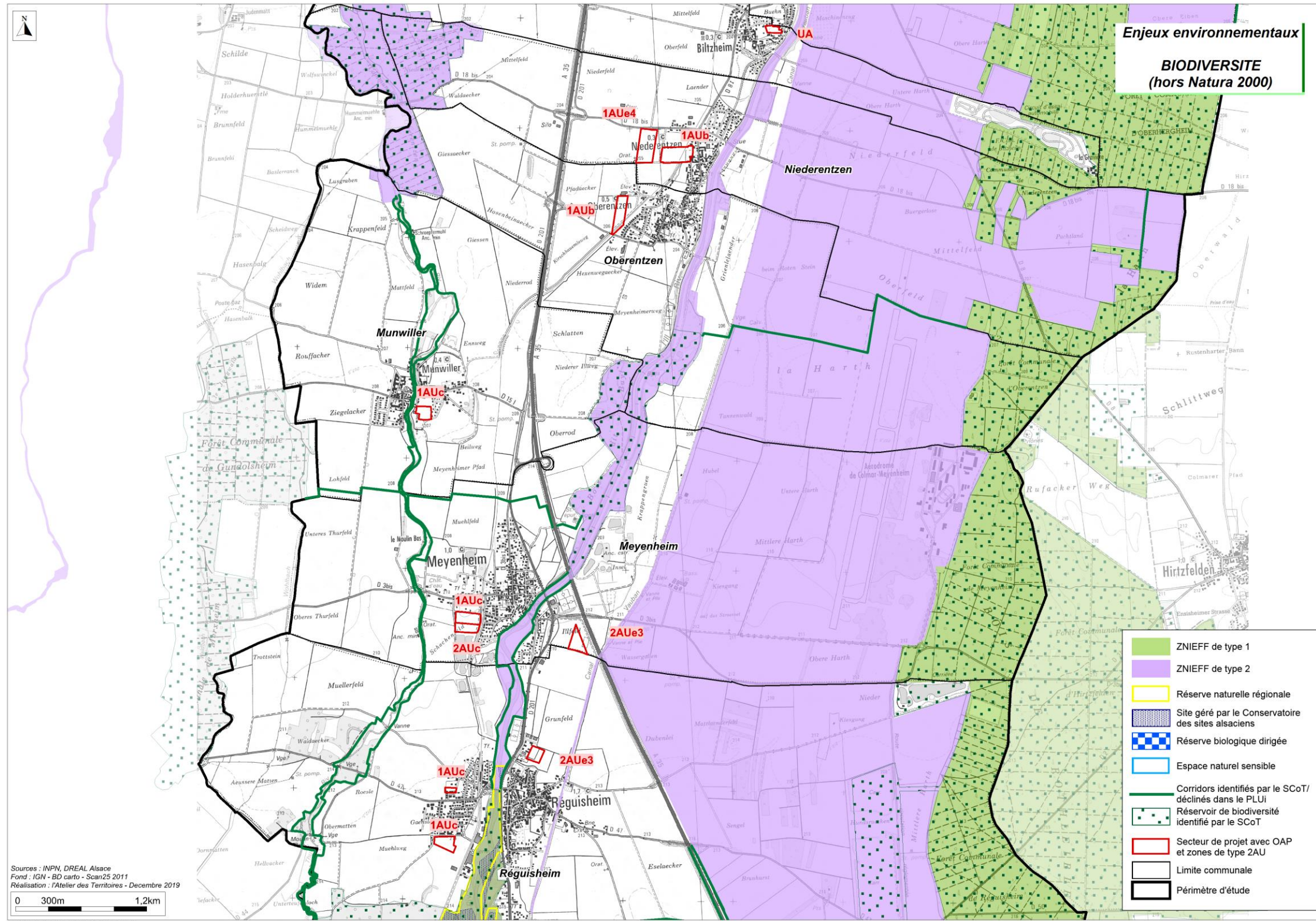
**Carte n°42 : Zones concernées par des OAP sectorielles et zones revêtant un enjeu environnemental sur le territoire de la Communauté de Communes du Centre Haut-Rhin – Ressource en eau – Secteur Sud**



**Carte n°43 : Zones concernées par des OAP sectorielles et zones revêtant un enjeu environnemental sur le territoire de la Communauté de Communes du Centre Haut-Rhin – Biodiversité (hors Natura 2000) – Secteur Nord**

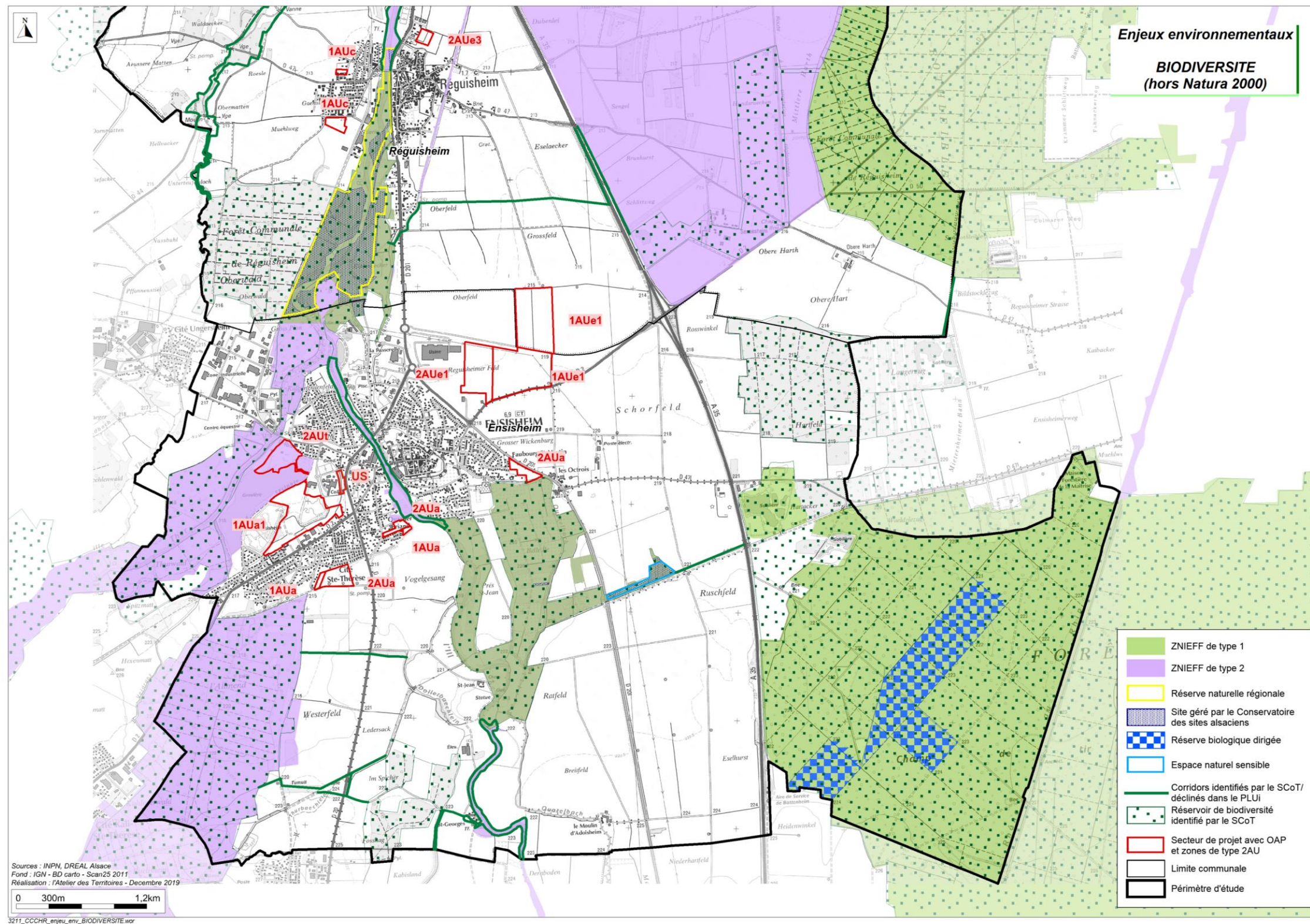


**Carte n°44 : Zones concernées par des OAP sectorielles et zones revêtant un enjeu environnemental sur le territoire de la Communauté de Communes du Centre Haut-Rhin – Biodiversité (hors Natura 2000) – Secteur Centre**

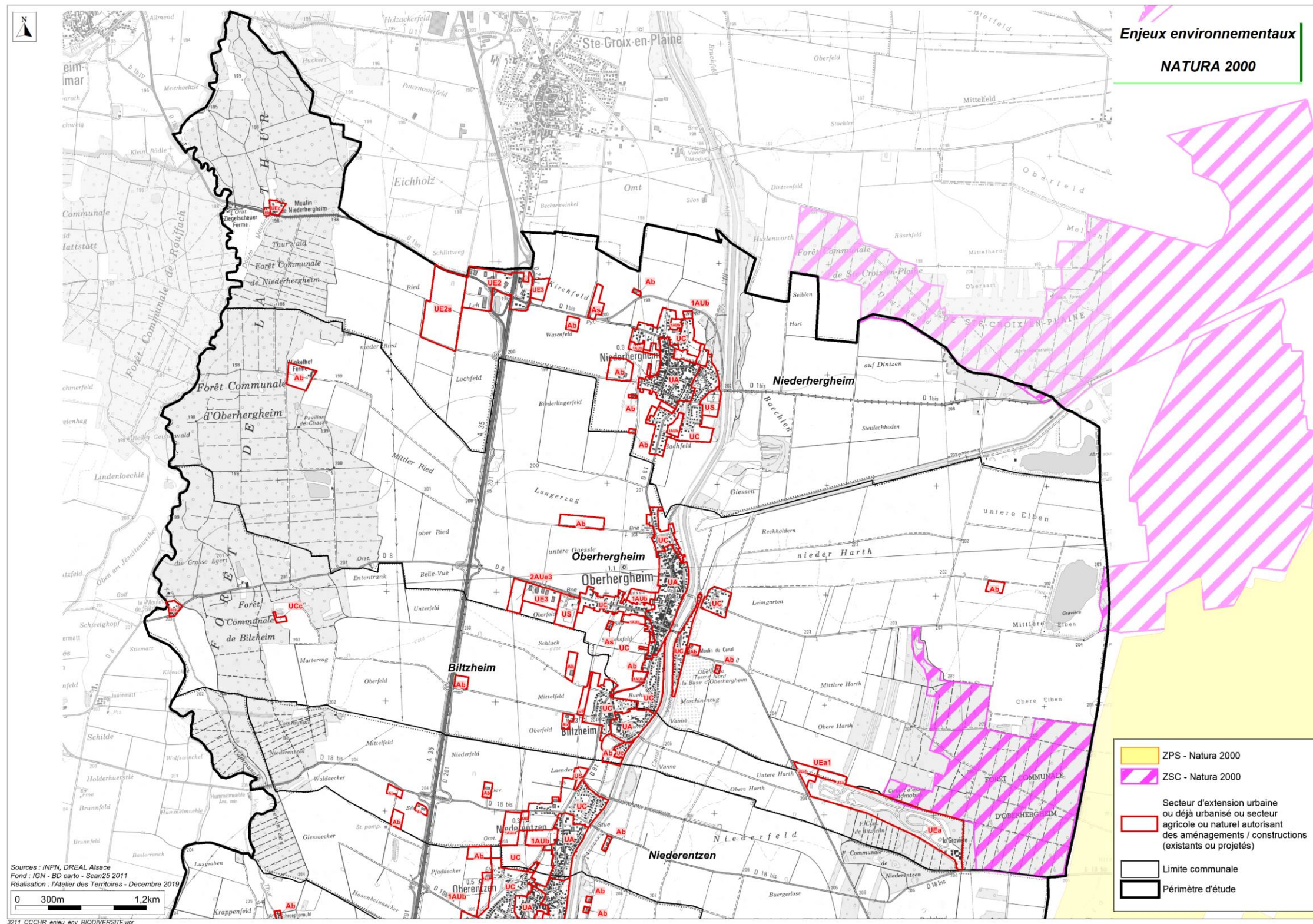




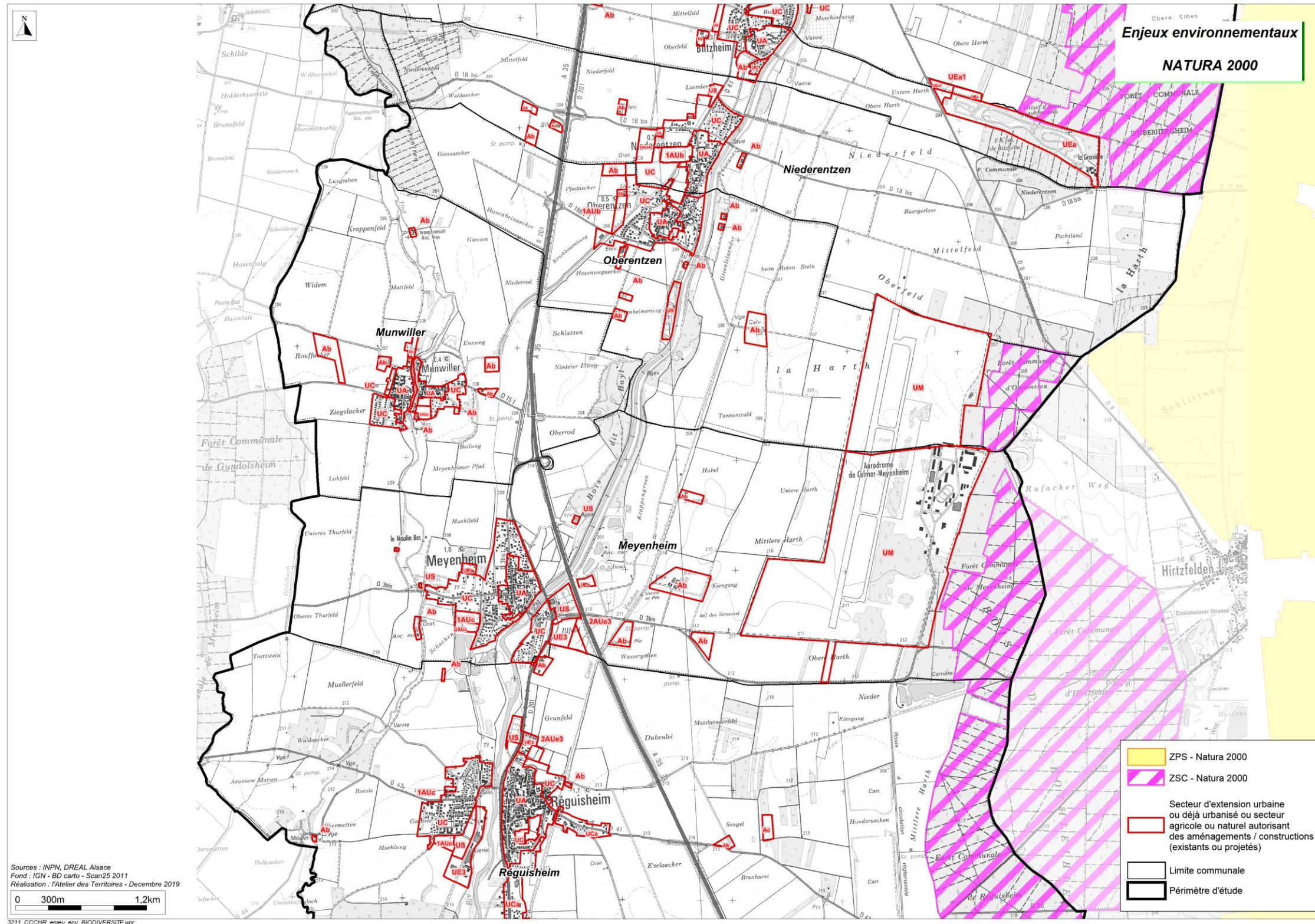
**Carte n°45 : Zones concernées par des OAP sectorielles et zones revêtant un enjeu environnemental sur le territoire de la Communauté de Communes du Centre Haut-Rhin – Biodiversité (hors Natura 2000) – Secteur Sud**



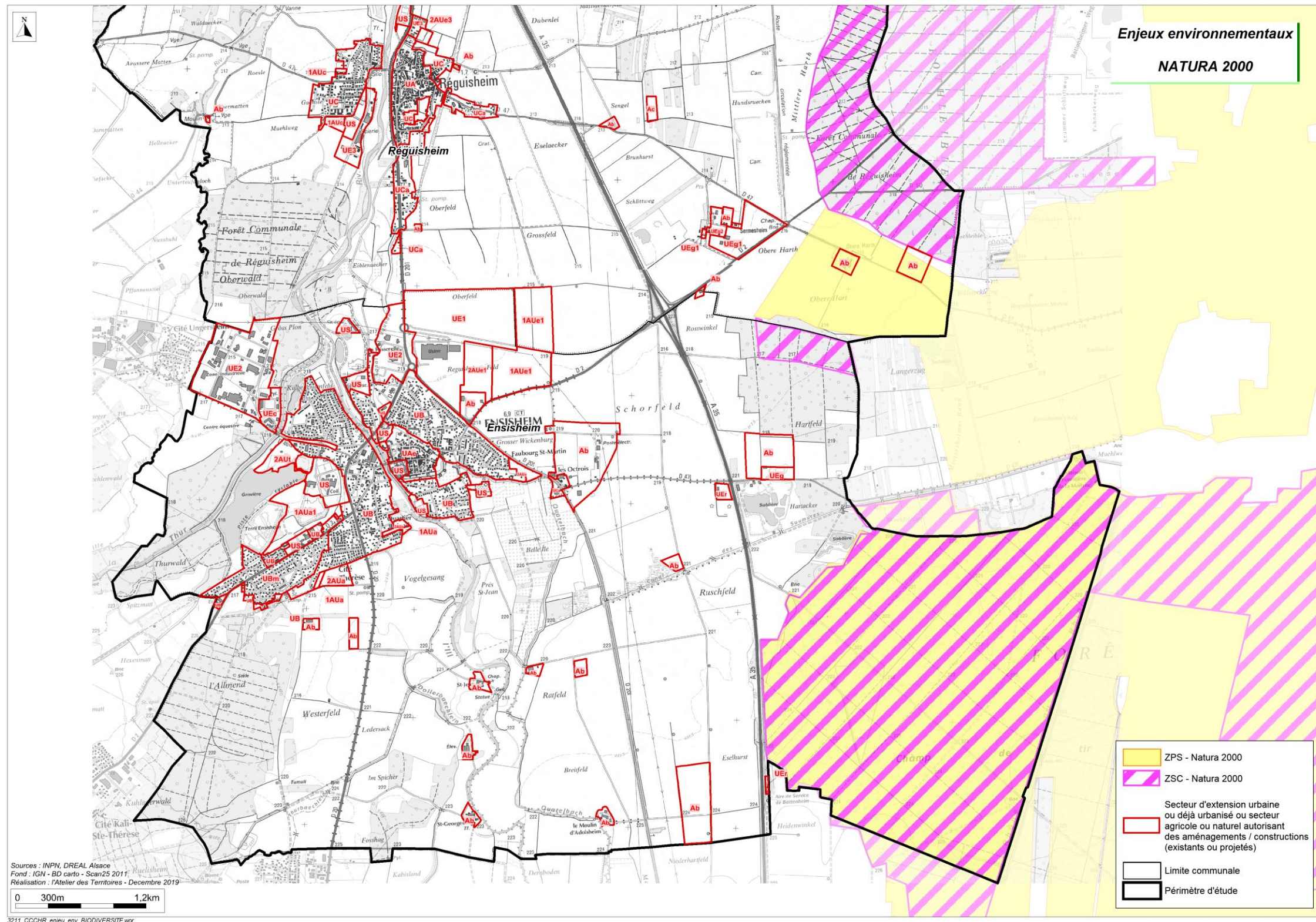
**Carte n°46 : Zones AU/U/A et N autorisant des aménagements/constructions (existants ou projetés) et sites Natura 2000 sur le territoire de la  
Communauté de Communes du Centre Haut-Rhin – Secteur Nord**



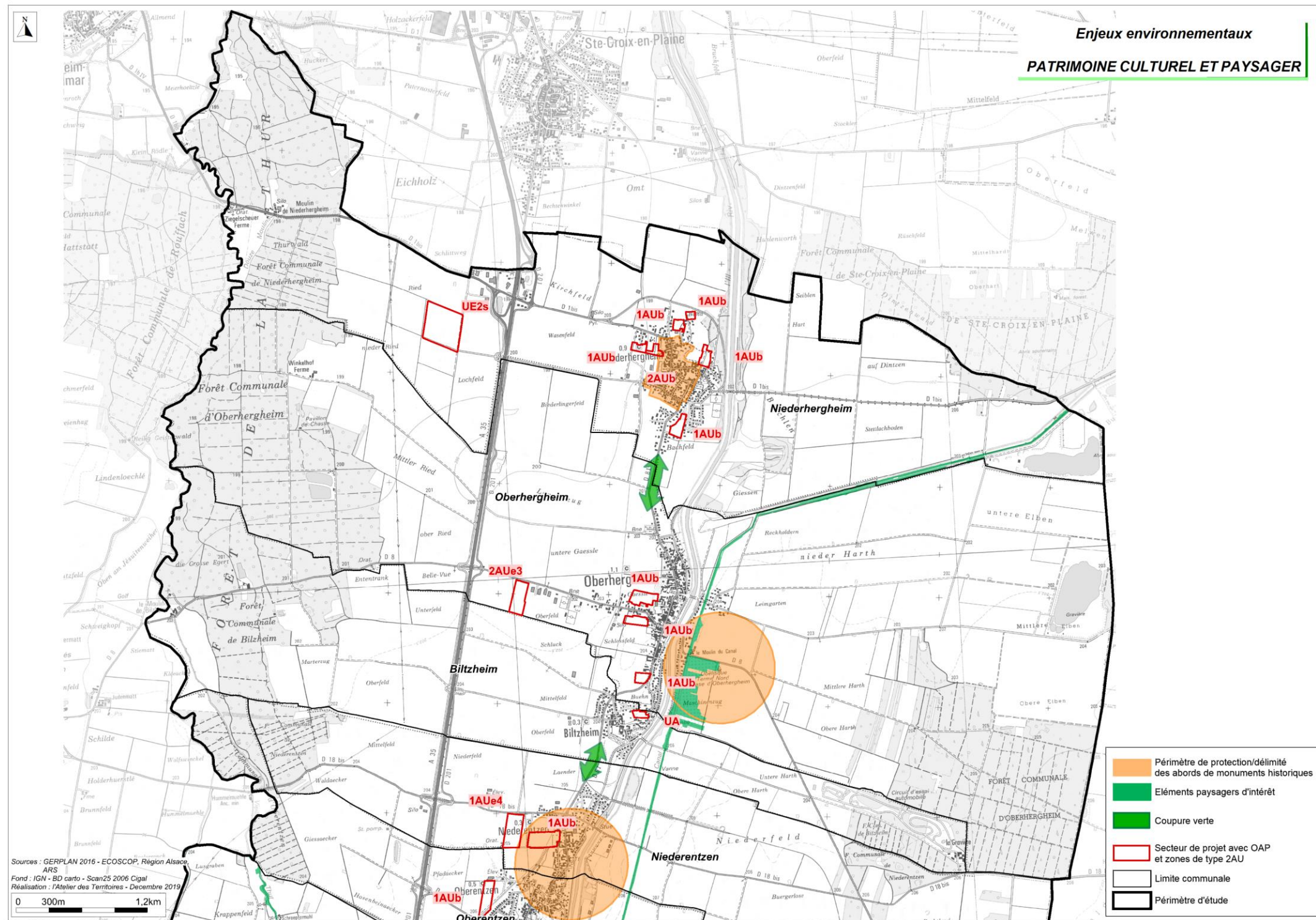
**Carte n°47 : Zones AU/U/A et N autorisant des aménagements/constructions (existants ou projetés) et sites Natura 2000 sur le territoire de la Communauté de Communes du Centre Haut-Rhin – Secteur Centre**



**Carte n°48 : Zones AU/U/A et N autorisant des aménagements/constructions (existants ou projetés) et sites Natura 2000 sur le territoire de la Communauté de Communes du Centre Haut-Rhin – Secteur Sud**

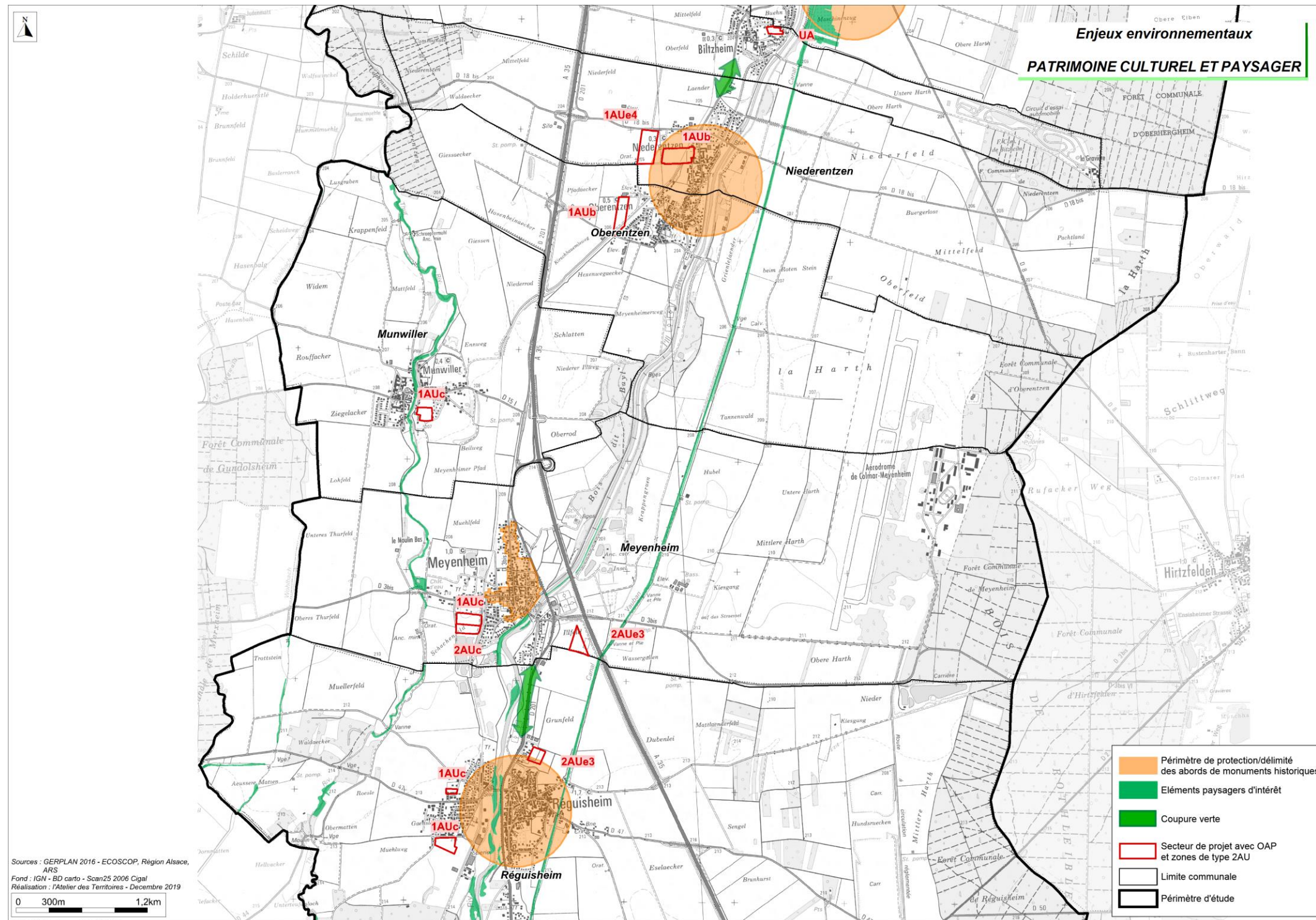


**Carte n°49 : Zones concernées par des OAP sectorielles et zones revêtant un enjeu environnemental sur le territoire de la Communauté de Communes du Centre Haut-Rhin – Patrimoine paysager et culturel – Secteur Nord**



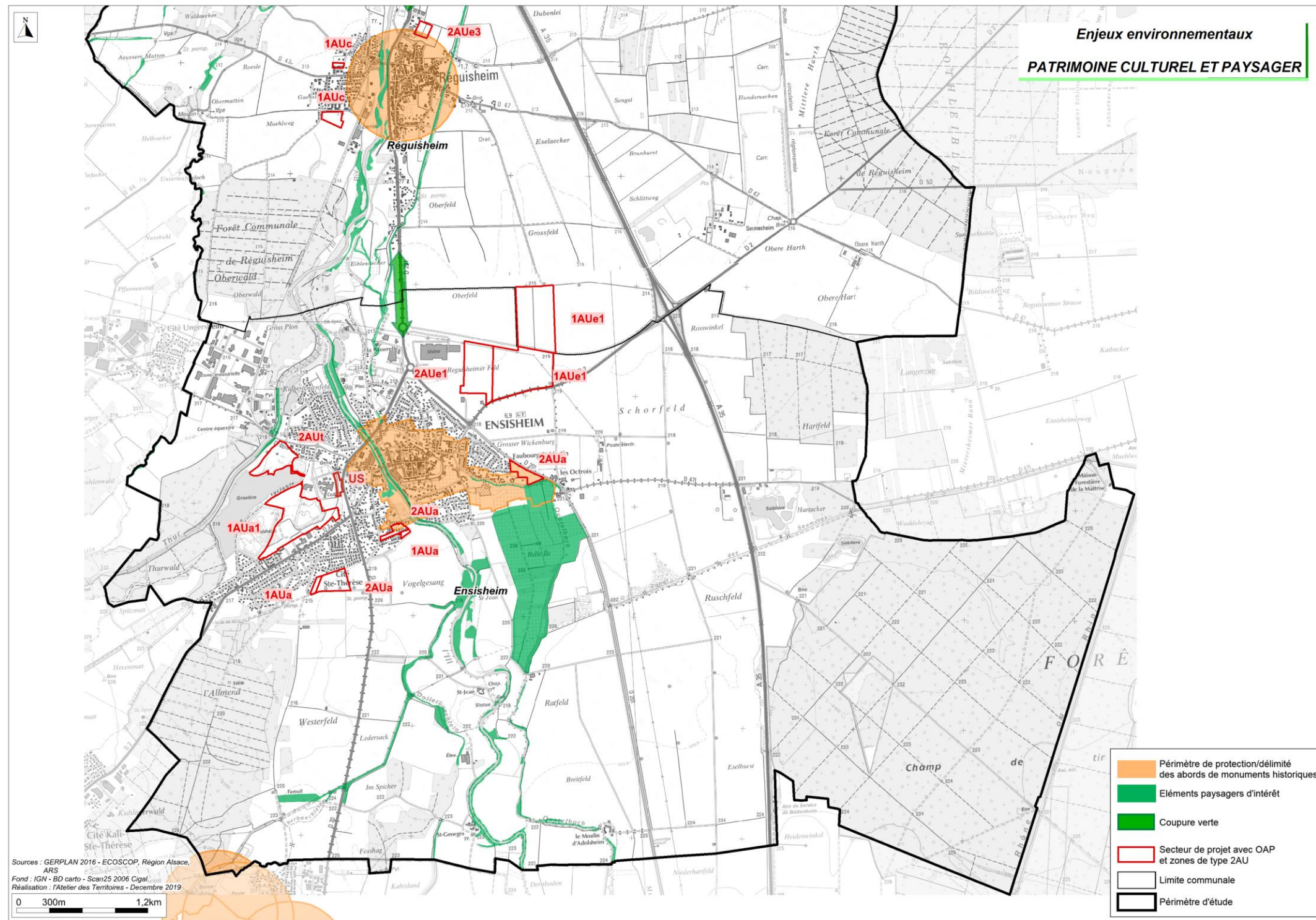
Remarque : une révision des périmètres de protection qui concernent les communes de Niederentzen, Oberentzen et Réguisheim a été engagée parallèlement à l'élaboration du PLUi (avec définition de périmètres délimités des abords).

**Carte n°50 : Zones concernées par des OAP sectorielles et zones revêtant un enjeu environnemental sur le territoire de la Communauté de Communes du Centre Haut-Rhin – Patrimoine paysager et culturel – Secteur Centre**



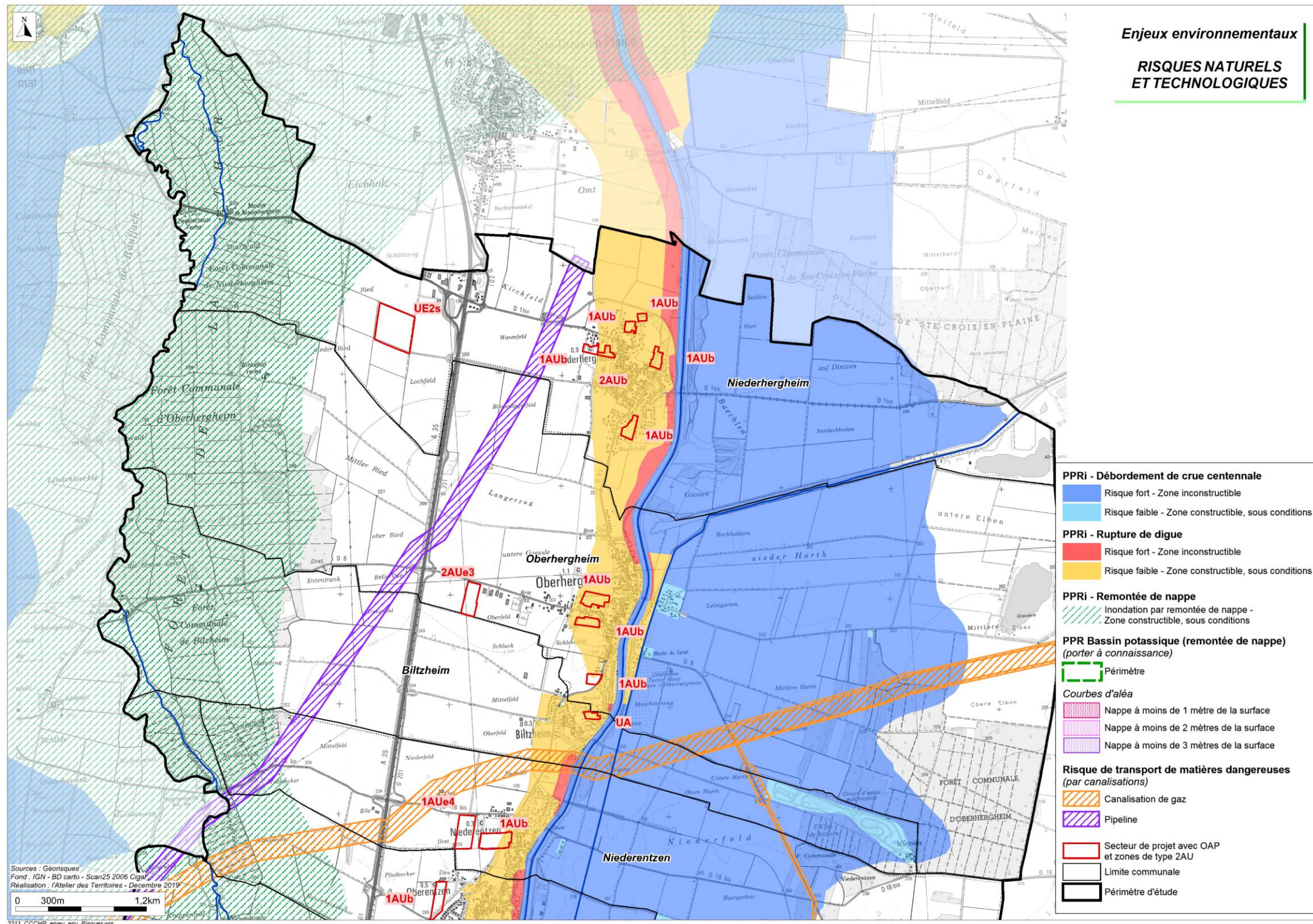
Remarque : une révision des périmètres de protection qui concernent les communes de Niederentzen, Oberentzen et Réguisheim a été engagée parallèlement à l'élaboration du PLUi (avec définition de périmètres délimités des abords).

**Carte n°51 : Zones concernées par des OAP sectorielles et zones revêtant un enjeu environnemental sur le territoire de la Communauté de Communes du Centre Haut-Rhin – Patrimoine paysager et culturel – Secteur Sud**



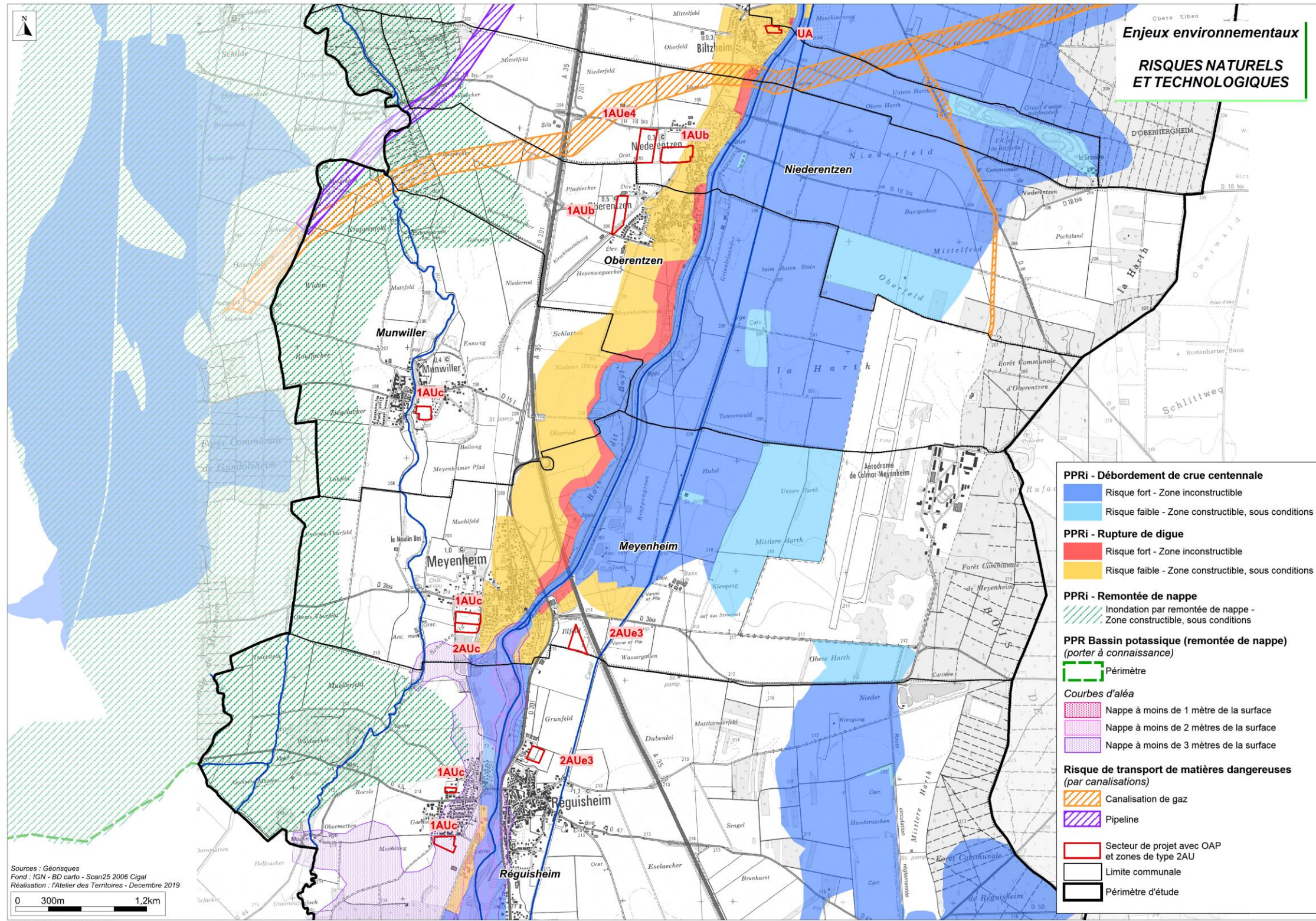
Remarque : une révision des périmètres de protection qui concernent les communes de Niederentzen, Oberentzen et Réguisheim a été engagée parallèlement à l'élaboration du PLUi (avec définition de périmètres délimités des abords).

Carte n°52 : Zones concernées par des OAP sectorielles et zones revêtant un enjeu environnemental sur le territoire de la Communauté de Communes du Centre Haut-Rhin – Risques naturels et technologiques – Secteur Nord

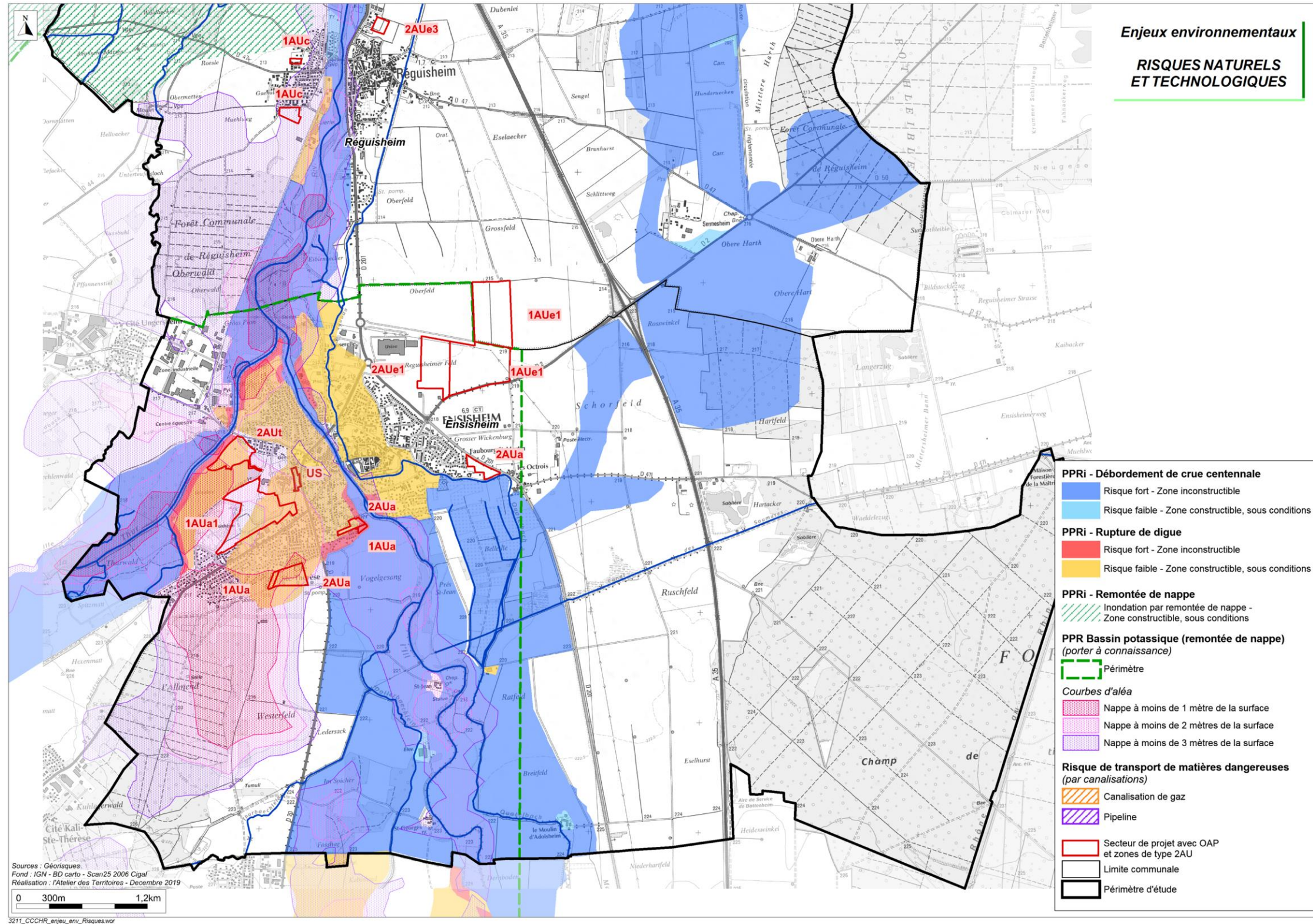




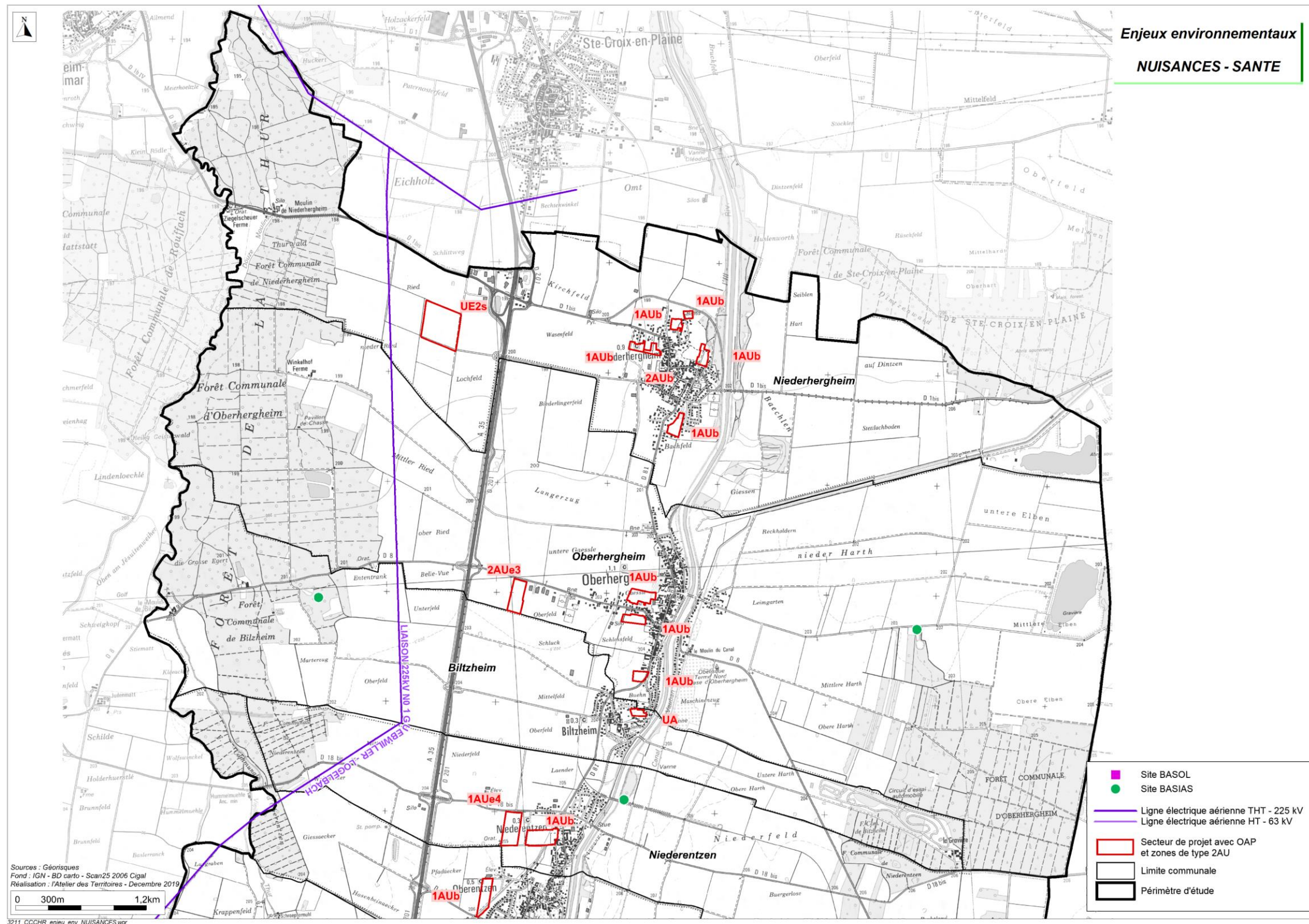
**Carte n°53 : Zones concernées par des OAP sectorielles et zones revêtant un enjeu environnemental sur le territoire de la Communauté de Communes du Centre Haut-Rhin – Risques naturels et technologiques – Secteur Centre**



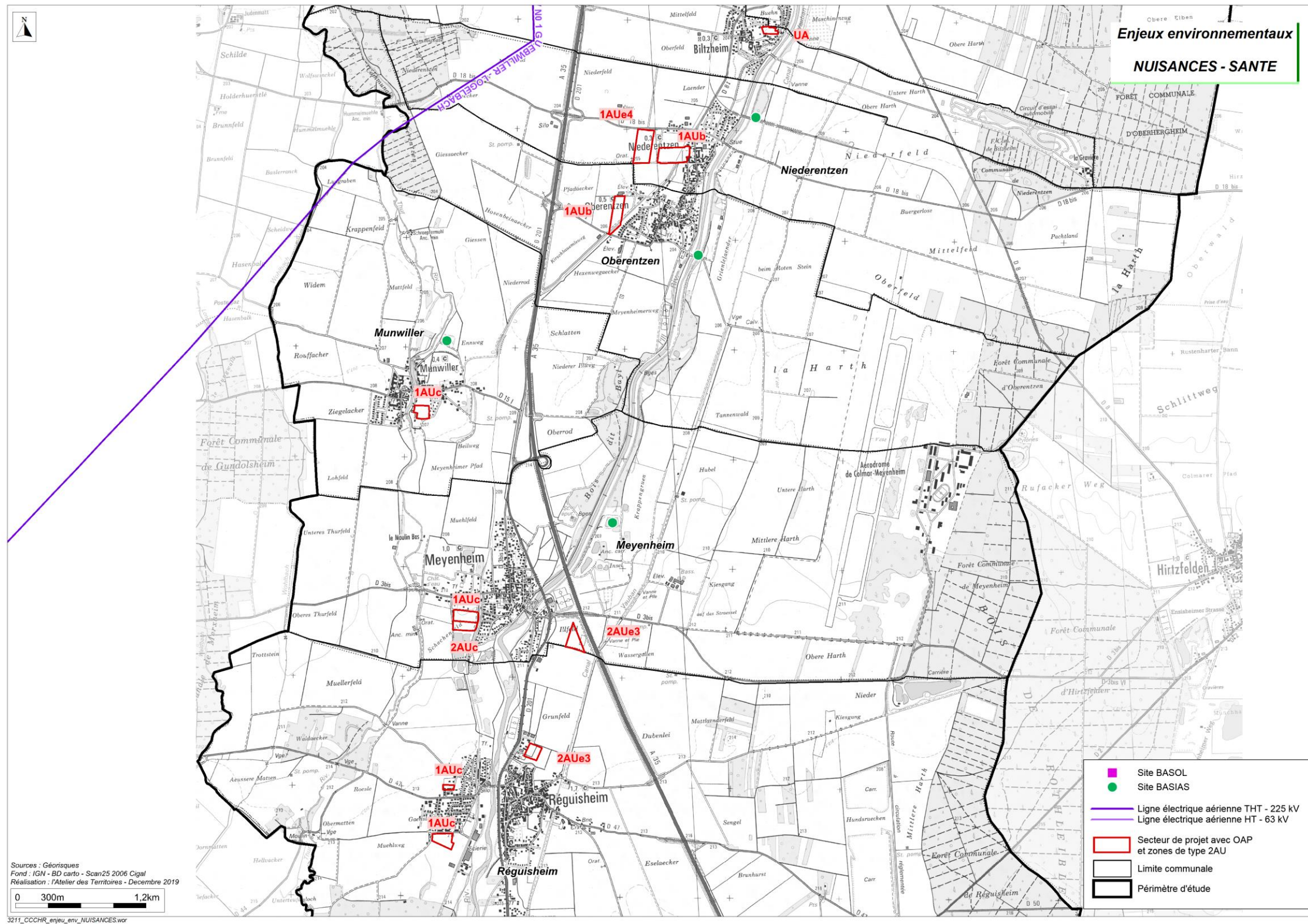
**Carte n°54 : Zones concernées par des OAP sectorielles et zones revêtant un enjeu environnemental sur le territoire de la Communauté de Communes du Centre Haut-Rhin – Risques naturels et technologiques – Secteur Sud**



**Carte n°55 : Zones concernées par des OAP sectorielles et zones revêtant un enjeu environnemental sur le territoire de la Communauté de Communes du Centre Haut-Rhin – Nuisances-Santé – Secteur Nord**



**Carte n°56 : Zones concernées par des OAP sectorielles et zones revêtant un enjeu environnemental sur le territoire de la Communauté de Communes du Centre Haut-Rhin – Nuisances-Santé – Secteur Centre**



**Carte n°57 : Zones concernées par des OAP sectorielles et zones revêtant un enjeu environnemental sur le territoire de la Communauté de Communes du Centre Haut-Rhin – Nuisances-Santé – Secteur Sud**

